



# *REGION* **BAYREUTH**



[stadtwerke-bayreuth.de/öko](http://stadtwerke-bayreuth.de/öko)





































## Mein Strom und Gas – einfach 100% Öko.

Denn die Stadtwerke Bayreuth liefern mit jedem Tarif  
Ökostrom und Ökogas – immer und ganz automatisch.

**STADT  
WERKE**  
Bayreuth

# Inhaltsverzeichnis

Editorial .....	4	 Eckersdorf .....	62	 Pegnitz.....	92
Region Bayreuth – Fränkische Vielfalt .....	6	 Emtmannsberg .....	65	 Plankenfels.....	101
Die Geschichte des Landkreises.....	8	 Fichtelberg .....	66	 Plech.....	102
Die neue Dachmarke „Bayreuther Land“ .....	9	 Gefrees .....	68	 Pottenstein.....	104
Kreisheimatpfleger Rüdiger Bauriedel über das Brauchtum .....	10	 Gesees.....	70	 Prebitz.....	105
Zertifikat „Fairtrade“ für den Landkreis.....	12	 Glashütten .....	72	 Schnabelwaid.....	106
<b>Die Kommunen im Porträt:</b>		 Goldkronach .....	73	 Seybothenreuth.....	107
 Ahorntal .....	14	 Haag.....	76	 Speichersdorf .....	108
 Aufseß .....	16	 Heinersreuth.....	78	 Waischenfeld .....	110
 Bad Berneck .....	18	 Hollfeld .....	80	 Warmensteinach .....	112
 Bayreuth .....	20	 Hummeltal .....	84	 Weidenberg.....	114
 Betzenstein.....	46	 Kirchenpingarten .....	86		
 Bindlach .....	49	 Mehlmiesel.....	87		
 Bischofsgrün .....	56	 Mistelbach .....	88	Veranstaltungshighlights 2020 .....	116
 Creußen.....	57	 Mistelgau.....	90	Die Region in Zahlen .....	118



**DIE REGION BAYREUTH IST LEBENS-  
WERT** – mit herausragenden Sehens-  
würdigkeiten wie der (von links im  
Uhrzeigersinn) Stadtkirche, dem Mark-  
gräflichen Opernhaus und der Eremitage  
in Bayreuth oder der Burg Pottenstein  
in der Fränkischen Schweiz. Natur- und  
Freizeitliebhaber finden im Veldenstei-  
ner Forst, auf ausgeschilderten Wan-  
derwegen oder auf abwechslungsreichen  
Bike-Touren ihre Passion.

Fotos: Erich Waha (2), Andreas Harbach, Ralf Münch,  
Frankentourismus/Andreas Hub, Ronny Kiaulehn/Cube



# Die Region Bayreuth – Stadt und Landkreis Bayreuth

Die Region Bayreuth – Kultur in Natur!

Oder: Natur, Wirtschaft und Kultur.

Oder: Kulturstadt und Landleben.

Aber auch Kultur auf dem Land und in der Welterbestadt.

Sehen Sie es wie Sie wollen: Es gibt Kultur, Natur, Stadt – ganz viel Vielfalt in allen Dingen!

Sie leben in einer attraktiven und schönen Region.

Der Region Bayreuth. Davon sind wir auf jeden Fall überzeugt!



## Die Stadt Bayreuth...

...liegt eingebettet zwischen dem Naturpark Fichtelgebirge und dem Naturpark Fränkische Schweiz – Veldensteiner Forst. Als Universitätsstadt Bayreuth, als Oberzentrum, als Verwaltungsmittelpunkt des Regierungsbezirkes Oberfranken und als bedeutendes Wirtschafts-, Kultur- und Schulzentrum hat sie eine überregionale Bedeutung. Weltberühmt durch die Richard-Wagner-Festspiele, lockt sie alljährlich im Sommer ein internationales Publikum in die Region. Mit einem großen Freizeit- und Kulturangebot – nicht nur in der Stadt, sondern auch in den 33 Landkreisgemeinden – bieten sich das ganze Jahr vielseitige Möglichkeiten für Gäste und Einheimische. Speziell Bayreuths Sehenswürdigkeiten, die Museen und das vielfältige kulturelle Angebot versprechen erlebnisreiche Tage das ganze Jahr hindurch. Bayreuth bietet mit dem Markgräflichen Opernhaus das wohl schönste erhaltene Barocktheater Europas. Neues Schloss, die Eremitage, das Festspielhaus sowie eine Vielzahl interessanter Museen sind auch immer wieder für Einheimische einen Besuch wert.

## Der Landkreis Bayreuth...

...besitzt mit dem Fichtelgebirge und der Fränkische Schweiz zwei sehr reizvolle Ferien- und Naturregionen, die keine Wünsche offen lassen. Wintersportler, Wanderer, Mountainbiker, Freunde der Kultur – sie sind von der Vielfalt der Region begeistert. Der Landkreis gliedert sich geographisch im wesentlichen in drei verschiedenartige Naturräume. Das nordöstliche Kreisgebiet liegt größtenteils im Fichtelgebirge, greift aber im Norden noch auf die Münchberger Hochfläche über. Der Südwesten als umfangreichster Gebietsteil wird von der nördlichen Frankenalb – bekannt als Fränkische Schweiz – eingenommen. Dazwischen erstreckt sich nordwest-südostwärts das Obermainische, in geringem Ausmaß auch das Oberpfälzer Hügelland. Der Landkreis Bayreuth umfasst damit die wohl schönsten Landschaftsteile Oberfrankens mit zwei klassischen Fremdenverkehrsgebieten: den Zentralstock des Fichtelgebirges im Norden und wesentliche Teile der Fränkischen Schweiz im Süden.



**Beide gemeinsam – Stadt und Landkreis – bilden eine wahrlich attraktive Region, in der es sich gut leben lässt.  
Das wollen wir – das Regionalmanagement Stadt und Landkreis Bayreuth und der Nordbayerische Kurier – Ihnen mit diesem Magazin zeigen.**



Foto: Archi/Tobias Köpplinger

**D**er Norden Bayerns, besonders die Region Bayreuth, hat ihren unverwechselbaren Reiz. Hier lassen sich die fränkische Küche und Bierspezialitäten genauso genießen wie die zahlreichen Sehenswürdigkeiten, Museen und die Natur.

Die Natur hat in der Region ganz unterschiedliche Landschaften geschaffen: das Fichtelgebirge mit Frankens höchstem Berg, die Fränkische Schweiz mit ihren Felsen und Höhlen und der Veldensteiner Forst mit seinen ausgedehnten Wäldern.

Und auch die Städte haben ihren Reiz. Allen voran Bayreuth mit seinen

Museen, Parks und barocken Bauten. Besonderer Höhepunkt in der Regierungshauptstadt ist das Markgräfliche Opernhaus, das 2012 zum Unesco-Weltkulturerbe ernannt wurde. Doch auch das Haus Wahnfried, die Stadtkirche, die Eremitage und das Festspielhaus sind Abstecher wert.

Immer ein Fest sind die kulinarischen Seiten der Region. Einzigartig auf der Welt ist die Brauereikultur Frankens: Nirgendwo sonst gibt es eine so große Dichte an Brauereien wie hier und damit verbunden eine große Anzahl an Biersorten. Viele kleine Privatbrauereien und Braugasthöfe halten die fränki-

sche Tradition rund ums Bier lebendig. Erlebbar ist die Kultur in Biermuseen, bei Bierwanderungen, Bierführungen und bei den zahlreichen Festen.

Kulinarische und Brauchtumsveranstaltungen sind ein fester Bestandteil des Veranstaltungskalenders – ebenso wie hochkarätige Konzerte oder Weihnachtsmärkte. Literaturfestivals wechseln sich ab mit historischen Festen, Theaterfestivals und Festspielen.

Ein Blick in die Kalender der einzelnen Gemeinden zeigt auf alle Fälle, dass gerne gefeiert wird: sei es beim traditionellen Maisel's Weissbierfest, beim Pegnitzer Bratwurstgipfel oder bei den



# *Region Bayreuth: Fränkische Vielfalt*

zahlreichen Kirchweihen, die fast jeder Ort zu bieten hat. Stimmungsvolle Musikveranstaltungen wie St. Georgen swingt in Bayreuth, Waldstock in Pegnitz oder das Klangtherapie-Festival in Plankenfels halten für jeden Geschmack das richtige Repertoire bereit.

Auf alle sportlich Aktiven warten unzählige Kilometer Wander- und Radwege. Unvergessliche Tourenerlebnisse bieten die beiden Qualitätswanderwege „Frankenweg“ und „Fränkischer Gebirgsweg“. Auf Radbegeisterte wartet Casanovas Ausritt: Die Tour führt durch die romantischen Flusstäler der Fränkischen Schweiz zum Veldensteiner Forst

und weiter über die Pegnitz und den Roten Main zum Fuß des Fichtelgebirges: Der von zahlreichen Burgen und Schlössern gesäumte Ausritt Casanovas führt von der Festspielstadt Bayreuth durch Ebermannstadt, Betzenstein, Pegnitz und Creußen.

Den Fahrtwind genießen aber nicht nur die Radler, auch die Motorradfahrer finden im Frühling und Sommer abwechslungsreiche Touren, die Natur- und Städtehöhepunkte gleichermaßen bieten, idyllische Rastplätze und motorradfreundliche Gastbetriebe machen die Region zum entspannten Biker-Paradies.

In den Wintermonaten können Skifahrer an den Hängen des Fichtelgebirges ihre Spuren ziehen. Auf den Loipen rund um den Ochsenkopf kommen alle Langläufer auf ihre Kosten – Schneeschuh- und Winterwanderer fühlen sich hier ebenfalls zuhause.

Entspannte Momente finden Erholungssuchende in den Thermen und Schwimmbädern. In großen Saunalandschaften und bei besonderen Wellnessangeboten kann man sich körperlich regenerieren und vor allem nach allen Regeln der Kunst die Seele baumeln lassen.

Kurzum: Die Region Bayreuth ist einfach fränkisch vielfältig. ae



# Der Landkreis Bayreuth

Seit mehr als vier Jahrzehnten besteht der Landkreis Bayreuth in seiner heutigen Form. Im Rahmen der kommunalen Gebietsreform am 1. Juli 1972 wurde aus sieben ehemaligen Landkreisen bzw. Landkreisteilen eine Einheit geschaffen.

## Das Wappen des Landkreises...

...zeigt unter einem Schildhaupt mit den bayerischen Rauten in Silber einen golden bewehrten Adler mit goldenen Kleestengeln auf den Flügeln.

**D**en Hauptanteil stellten die ehemaligen Landkreise Bayreuth und Pegnitz, kleinere Gebietsteile kamen aus den Altlandkreisen Ebermannstadt, Eschenbach, Kemnath, Kulmbach und Münchberg hinzu.

Geschichtlich gesehen setzt sich der Landkreis aus wesentlichen Teilen des ehemaligen Markgrafentums Ansbach/Bayreuth, Teilen des Erzbistums Bamberg, aus altbayerischem Gebiet der Oberpfalz und kleineren Flächenanteilen der Freien Reichsstadt Nürnberg zusammen.

Der Landkreis gliedert sich geographisch im Wesentlichen in drei verschiedenartige Naturräume. Das nordöstliche Kreisgebiet liegt größtenteils im Fichtelgebirge, greift aber im Norden noch auf die Münchberger Hochfläche über. Der Südwesten als umfangreichster Gebietsteil wird von der nördlichen Frankenalb – bekannt als Fränkische Schweiz – eingenommen. Dazwischen erstreckt sich nordwest-südostwärts das Obermainische, in geringem Ausmaß auch das Oberpfälzer Hügelland. Der Landkreis Bayreuth umfasst damit die wohl schönsten Landschaftsteile Oberfrankens mit zwei klassischen Fremdenverkehrsgebieten: den Zentralstock des Fichtelgebirges im Norden und wesentliche Teile der Fränkischen Schweiz im Süden.

Der Landkreis ist der Planungsregion 5 (Oberfranken-Ost) zugeordnet. Nach Abschluss der kommunalen Gebietsre-

form im Jahre 1978 sind von ehemals 92 selbstständigen Verwaltungseinheiten 33 kreisangehörige Gemeinden bestehen geblieben. 20 dieser Kommunen gehören einer der sechs Verwaltungsgemeinschaften an. Aufgrund des Vierten Gesetzes zur Änderung der Gliederung von Gemeinden und Verwaltungsgemeinschaften vom 9.11.1993 hat der Bayer. Landtag zum 1.1.1994 die Auflösung der Verwaltungsgemeinschaft Fichtelberg beschlossen.

Sitz der Landkreisverwaltung und des Landratsamtes ist die kreisfreie Universitätsstadt Bayreuth, die im Landesentwicklungsprogramm Bayern als Oberzentrum ausgewiesen ist. Als Verwaltungsmittelpunkt des Regierungsbezirkes Oberfranken und als bedeutendes Wirtschafts-, Kultur- und Schulzentrum strahlt sie auch auf den Landkreis aus. Größter Ort im Kreisgebiet selbst ist die ehemalige Kreisstadt Pegnitz. Als Mittelzentrum hat Pegnitz eine besondere Bedeutung für die Fortentwicklung unseres Raumes und soll ebenso wie Hollfeld (mögliches Mittelzentrum) bevorzugt entwickelt werden. Weitere zentrale Orte sind die Unterzentren Bindlach, Bad Berneck, Warmensteinach/Fichtelberg, Weidenberg sowie die Kleinzentren Betzenstein, Creußen, Eckersdorf, Gefrees, Mistelgau-Glashütten, Pottenstein, Speichersdorf und Waischenfeld.

Der Landkreis hatte zum 31.12.2018 insgesamt 103.656 Einwohner.



*Eintauchen in  
die Dampflokt-Welt.  
Wahre Größe erleben.  
Geschichte zum Leben  
erwecken.*

Birkenstraße 5  
D-95339 Neuenmarkt

[www.dampflokmuseum.de](http://www.dampflokmuseum.de)



# Neue Dachmarke „Bayreuther Land“

**D**ie regionale Dachmarke Bayreuther Land ist eine gemeinsame Initiative von Landkreis und Stadt Bayreuth. Das Regionalmanagement Stadt und Landkreis Bayreuth hat es sich zur Aufgabe gemacht, heimische Erzeugnisse und ihre Hersteller erkennbar zu machen, um Produzenten und Verarbeiter aus der Region zu stärken, damit die Vielfalt an regionalen Spezialitäten und Produkten erhalten wird und die Wertschöpfung in unserer Region bleibt. Verbraucher sollen auf den ersten Blick erkennen können, dass ein Produkt wirklich aus der Region kommt – und wer an der Herstellung beteiligt war. Die Kriterien:

- Das „Bayreuther Land“ umfasst den Landkreis Bayreuth und die kreisfreie Stadt Bayreuth. Der Standort des Betriebs liegt im „Bayreuther Land“.
- Der Betrieb ist inhaber- bzw. familiengeführt und die Herstellung der Produkte erfolgt in handwerklicher Qualität.



liengeführt und die Herstellung der Produkte erfolgt in handwerklicher Qualität.

- 100 Prozent der Grund- und Rohstoffe des Produktes stammen – soweit verfügbar – aus dem „Bayreuther Land“.
- 80 Prozent der Rohstoffe stammen bei verarbeiteten Produkten – soweit verfügbar – aus dem Bayreuther Land.
- Die Verarbeitung und Herstellung der Produkte findet zu 100 Prozent im „Bayreuther Land“ statt.
- Alle Mitglieder sind dem Primat der kurzen Wege verpflichtet.
- Die Erzeugung der Produkte erfolgt ohne Einsatz von Gentechnik. \* Eine besondere Kennzeichnung tierischer Produkte erfolgt nach den Vorgaben des Verbandes Lebensmittel ohne Gentechnik (VLOG) mit dem Gütesiegel „Ohne Gentechnik“.

sondere Kennzeichnung tierischer Produkte erfolgt nach den Vorgaben des Verbandes Lebensmittel ohne Gentechnik (VLOG) mit dem Gütesiegel „Ohne Gentechnik“.

- Es findet keine Vermarktung über Discounter oder unter dem Wert statt.
- Die Kriterien der Marke „Bayreuther Land“ beziehen sich ausschließlich auf Produkte und Dienstleistungen.
- Abweichungen von den genannten Kriterien bedürfen der Einzelfallentscheidung durch den Vorstand des Vereins „Bayreuther Land“.
- Im Übrigen entsprechen die Standards den Richtlinien der Genussregion Oberfranken sowie Original Regional der EMN.

Unter [www.bayreutherland.de](http://www.bayreutherland.de) sind die Mitgliedsbetriebe zu finden – Dorfläden, Hofverkäufe, Landwirte und mehr. Mehr zum Thema lesen Sie auf den Seiten 60/61.

## Traditionsunternehmen



Die ZAPF GmbH mit Hauptsitz im oberfränkischen Bayreuth ist mit über 500 Mitarbeiterinnen und Mitarbeitern und vier Garagenwerken einer der marktstärksten Betonfertiggaragenhersteller Deutschlands.

Das Produktportfolio reicht vom platzsparenden Basismodell über die extragroße Premiumgarage bis hin zum kompletten Garagenpark. Allen Produkten gemeinsam sind die hohe Qualität und der Rundum-Service, bei dem die Kunden alles aus einer Hand erhalten.



**ZAPF GmbH**

Nürnberger Straße 38 • 95448 Bayreuth • 0921 601 - 601 • [www.zapf-gmbh.de](http://www.zapf-gmbh.de)



# Herzenssache Brauchtumspflege

Kreisheimatpfleger Rüdiger Bauriedel aus Gesees im Interview

**R**üdiger Bauriedel ist seit dem Jahr 2000 Kreisheimatpfleger im Landkreis Bayreuth. Im Kurier-Gespräch ging der in Gesees beheimatete pensionierte Kulmbacher Schulamtsdirektor auf die Schwerpunkte seiner Arbeit, auf die aktuelle Brauchtumspflege und seine Zukunftsprognosen zu den allerorten abgehaltenen Kerwaveranstaltungen ein. Einen Namen machte sich Bauriedel bis heute auch als musikalischer Leiter der Gruppen im Hummelgauer Heimatbund Gesees. Der Deutsche Sängerbund verlieh ihm den Titel „Chordirektor“, die örtlichen Chöre ernannten ihn zum Ehrenchorleiter. Aber auch als Schriftleiter und Autor des „Hummelgauer Heimatboten“ ist der 79-Jährige aktiv. Diese kulturelle Schriftenreihe bringen seit Mai 1988 die Hummelgau-Gemeinden Gesees, Hummeltal, Mistelbach und Mistelgau heraus.

*Frage: Was sind die Schwerpunkte Ihrer Arbeit?*

**Rüdiger Bauriedel:** Bekanntlich wurden die Funktionen der Kreisheimatpfleger erst vor Kurzem neu und fachlich ausgerichtet. Aktuell sind jetzt vier Kreisheimatpfleger tätig. Mein Schwerpunkt ist aber nach wie vor „Kultur, Volksmusik und alles, was zum Brauchtum dazugehört“. Eine interessante Aufgabe, die mir Spaß macht.

*Wie ist es aktuell um die Brauchtumspflege im Landkreis bestellt?*

**Bauriedel:** Ein Beispiel für funktionierende Brauchtumspflege ist die „Rocknstubn“, die unter Federführung des Landkreises Bayreuth und von mir organisiert wird, und in den nächsten Tagen zum 20. Mal stattfindet. Der Veranstaltungsort Bindlach, Heimatort von Landrat Hermann Hübner, wurde bewusst zum Ende dessen Amtszeit ge-



Kreisheimatpfleger Rüdiger Bauriedel.

Foto: Dieter Jenß

wählt. Wir suchen für diese Zwecke immer Räumlichkeiten, die auch das ansprechende Ambiente haben, so wie alte

---

*„Wenn es um die menschlichen Grundbedürfnisse Essen und Trinken geht, finden die Menschen zusammen.“*

**Kreisheimatpfleger Rüdiger Bauriedel  
zum Thema Kerwa**

---

Wirtshäuser. Ich begrüße auch, dass sich immer mehr Eigeninitiativen bilden, so wie in Busbach, die dort selbst Rocknstubn abhalten und dieses schöne Brauchtum pflegen und aufrechterhalten. Ansonsten ist die Kultur im Landkreis vielfältig ausgeprägt, vom Volkslied über Sport bis hin zu den vielen Chören. Dies ist zu begrüßen.

*Wie ist es um Ihr Spezialgebiet Chöre bestellt?*

**Bauriedel:** Leider fehlt der Nachwuchs in den Chören. Dazu trägt auch der Umstand bei, dass in den Schulen nahe-

zu nicht mehr gesungen wird. Hierzu habe ich meine eigene Meinung. Gründe dafür, dass nicht mehr so viel gesungen wird, sind die heutigen modernen Medien. Da wird niemand angeleitet, selbst zu singen. Dies geht immer mehr zurück, obwohl Initiativen von Kinderchören erfreulich zu erwähnen sind. Dass Kinder nicht mehr singen, liegt daran, dass sie keiner mehr anleitet. Welche Mutter hat noch Zeit, mit ihrem Kind zu singen? Gesang muss nicht nur emotional vom Herzen kommen, sondern es muss auch stimmlich in ihrer eigenen Stimmlage dargestellt werden. Dies ist auch Aufgabe in den Kindergärten und Schulen. Da spreche ich von Stimm Heimat. Wichtig ist, die Kinderstimmen zu pflegen. Deshalb bemängele ich, dass man die Kinder nicht mehr zum Singen erzieht.

*Wie ist es denn um die Zukunft der Kerwa hierzulande bestellt?*

**Bauriedel:** Da mache ich mir keine Sorgen, so lange in den Dörfern diese in Wirtshäuser oder auch von Vereinen in Zelten hochgehalten wird. Es bleibt die alte Weisheit: Wenn es um die menschlichen Grundbedürfnisse Essen und Trinken geht, finden die Menschen zusammen. Zu begrüßen ist, dass, so auch in Gesees und in vielen anderen Orten des Landkreises, die Dorfjugend die Kerwa organisiert und auch für andere Brauchtumstermine, wie Osterbrunnenschmücken, Maibaumaufstellen oder Johannesfeuer, aktiv ist. Klar Stellung nehme ich zum Thema Gstanzl. Dieser Ausdruck ist in Oberbayern, aber nicht bei uns beheimatet. Wir sprechen in Franken beim Aufspielen der Kerwaburschen nur von Schlumperliedla oder Kerwaliedla. Dies ist auch ein wichtiger Aspekt für die Definition „Heimat“. Durch die Sprache und seine Mundart bekennt man sich zu seiner Heimat.

Das Gespräch führte Dieter Jenß.



# Von „dahaam“ aus ist einfach.



[www.sparkasse-bayreuth.de](http://www.sparkasse-bayreuth.de)

**Weil die Sparkasse  
immer und überall gut  
erreichbar ist:**

- in 20 Geschäftsstellen und an  
18 Selbstbedienungs-Standorten  
in Stadt und Landkreis Bayreuth
- telefonisch, online und mobil

Wenn's um Geld geht



**Sparkasse  
Bayreuth**

# Fairtrade Landkreis Bayreuth

Als erster Landkreis in Oberfranken erhielt der Landkreis Bayreuth im März 2019 die begehrte Auszeichnung „Fairtrade-Landkreis“.



Der Landkreis Bayreuth erhielt am 29. März die Auszeichnung zum Fairtrade-Landkreis.

Die Zertifizierungsurkunde übergab Fairtrade-Ehrenbotschafter Manfred Holz in Pegnitz im Rahmen einer Auszeichnungsfeier im Altenstädter Schloss an Landrat Hermann Hübner. Der Kreistag des Landkreises Bayreuth hatte am 9. Dezember 2016 beschlossen, dass der Landkreis die Anerkennung als „Fairtrade Landkreis“ anstreben soll, um den Fairen Handel auf regionaler Ebene zu fördern. „Der Landkreis will mit gutem Beispiel vorangehen, sich intensiv mit der Thematik des fairen Handels auseinandersetzen und auch unsere regionalen Erzeuger einbinden“, betonte Landrat Hermann Hübner bei der Auszeichnungsveranstaltung. „Sie sind unentbehrlich für nachhaltiges Wirtschaften und Handeln. „Regional und fair“ lässt sich gut miteinander verbinden.“

Bei der Auszeichnungsfeier, die musikalisch von der Big Band des Gymna-

siums Pegnitz und der Gruppe Okafo umrahmt wurde, referierte Dr. Walter Ulbrich, der Sprecher von „Eine Welt Netzwerk Bayern e.V.“, über das Thema „Regional und global vernetzt wertschöpfend handeln“. Im Anschluss gab der Fairtrade-Ehrenbotschafter Manfred Holz einen genaueren Einblick zur Fairtrade-Kampagne, und Dr. Sandra Huber stellte die weiteren von der Steuerungsgruppe geplanten Maßnahmen vor.

Nach dem offiziellen Teil fand ein fairer und regionaler Markt statt, bei welchem verschiedene regionale Akteure und Erzeuger Ihre Produkte vorstellten.

Weitere Aufgaben des Fairtrade-Landkreises sind die Beratung und Unterstützung bei fairen und nachhaltigen Projekten, die Abstimmung mit anderen fairen Initiativen, Netzwerkmanagement, Marketingaktivitäten uvm.

## Aktionen 2019:


Das erste **Fairtrade-Fußballturnier** im Fairtrade-Landkreis Bayreuth fand am 29. Juni in Seybothenreuth statt. Geplant wurde das Vorhaben durch den Landkreis Bayreuth und den SV Seybothenreuth. Hier konnten alle teilnehmen Mannschaften einen Fairtrade-Fußball gewinnen. Auch gab es einige faire Leckereien und Getränke für die Teilnehmerinnen und Teilnehmer des Fußballturniers, sowie ein Gewinnspiel. Nach dem Fußballturnier überreichten Detlev Schmidt und Jana-Lisa Kirsch vom Landratsamt Bayreuth die Auszeichnung zum Fairtrade-Verein an Tobias Lerner vom SV Seybothenreuth.

Der Landkreis Bayreuth war bei der diesjährigen **Sommerlounge Fichtelgebirge** in Rehau zum Thema „Innovation und Nachhaltigkeit“ mit attraktiven und viel beachteten Beiträgen vertreten. Als Fairtrade-Landkreis durfte auch das Thema faire Produkte nicht fehlen.

Am 19. Oktober fand der **Gesundheitstag**, eröffnet durch Bayreuths Oberbürgermeisterin Brigitte Merk-Erbe im RW21 statt. Unter dem Motto „Das Leben spüren – gesund im eigenen Tempo“ beteiligte sich auch der Fairtrade Landkreis mit einem eigenen Stand an diesen Tag. Es konnten faire Teesorten probiert und verschiedene faire Schokoladensorten gekostet werden.

Am 13. November organisierte der Landkreis Bayreuth, zusammen mit der Stadt Creußen, der Metropolregion Nürnberg und der Kompetenzstelle für Nachhaltige Beschaffung eine **Schulung zum Thema „nachhaltige öffentliche Beschaffung“**. Die Veranstaltung wurde sehr gut angenommen. Aus dem ganzen Landkreis und über die Landkreis Grenzen hinweg kamen Teilnehmer und informierten über das Thema zur nachhaltigen Beschaffung.

Die **Wanderausstellung „Fair Unterwegs“**, die man bis Ende November im Foyer des Landratsamtes besichtigen konnte, gab Tipps und Anregungen, um beim privaten Einkauf oder innerhalb der Kommune einen wichtigen Beitrag für den fairen Handel und eine nachhaltige Entwicklung zu leisten.



**HÖRETH-SHOW**



**104,3**




**MAINWELLE .DE**

**MAINWECKER**


**RADIO  
MAINWELLE  
104.3 UKW**

**DANKE**

**FÜR DIE BESTEN  
HÖRERZAHLEN ALLER  
ZEITEN**



**93,3**





Kirchahorn ist der Hauptort des Ahornthals. Foto: Winfried Haas

AHORN  
TAL

## Auf den Spuren der Ritter

Ahornthal – eine Gemeinde mit vielen Attraktionen und Natur

**D**ie frühmittelalterliche Besiedlung des Raumes erfolgte im 8. Jahrhundert durch fränkische und slawische Siedler. Der älteste Ort der Gemeinde Ahornthal dürfte Oberailsfeld sein, das um 850 als Herrschaftsmittelpunkt im Auftrag des Würzburger Bischofs entstanden ist.

Das Gebiet der heutigen Gemeinde Ahornthal, die am 1. Januar 1972 im Zuge der Gebietsreform aus den ehemaligen Gemeinden Adlitz, Freiahorn, Kirchahorn (mit dem am 1. April 1971 eingegliederten Ort Christanz), Körzendorf, Oberailsfeld, Reizendorf und Volsbach entstand, gehörte verschiedenen Reichsrittern (Kirchahorn: Grafen von Schönborn, Oberailsfeld: Freiherren von Rabenstein). Mit der Rheinbundakte kam das Gebiet 1806 zu Bayern. Die Kommune ist heute ein Zusammenschluss von 27 Ortsteilen. Einen

Hauptort mit dem Namen Ahornthal sucht man vergeblich, es ist vielmehr eine geografische und historische Bezeichnung der Gemeinde im Städtedreieck von Bayreuth, Nürnberg und Bamberg inmitten der Fränkischen Schweiz.



Blick auf die Burg Rabenstein.

Foto: Andreas Wohlfahrt

### Großer Einsatz für Infrastruktur

Die Anstrengungen der mittlerweile 2178 Einwohner zählenden Gemeinde für die Verbesserung der Infrastruktur waren in den zurückliegenden Jahrzehnten gewaltig. Bereits unter dem früheren Bürgermeister Peter Wickles war das Hauptanliegen, die Volksschule zu erhalten. Das Schulgebäude wurde 1977 mit hohem finanziellen Aufwand erweitert. 1981 wurde die Mehrzweckhalle eingeweiht. 1985 folgte der Bau der Außensportanlage der Schule und beträchtliche Summen wurden in den Feuerchutz mit dem Bau von Gerätehäusern gesteckt. Das größte Projekt wurde durch Bürgermeister Herbert Dannhäußer, der ab 1988 an der Spitze stand, mit dem Bau der Kanalisation in Angriff genommen. 20 Millionen Mark wurden von 1986 bis 1996 dafür investiert. Es folgten der Bau des Kindergar-

tens, Ausbau von Straßen und weitere hohe finanzielle Einsätze für die Trinkwasserversorgung.

## Aktuelle Gemeindepolitik

In den letzten Jahren wurde der Gemeinderat mit Bürgermeister Gerd Hofmann (ab 2014) aufgrund der Untersuchungsergebnisse vom Februar 2016, wonach das alte Rathaus mit Holzschutzmittel verseucht ist und als Arbeitsplatz nicht mehr zumutbar ist, vor große Probleme gestellt. Fachbüros und Fachbehörden empfahlen den Neubau eines Rathauses. Dies löste ein Bürgerbegehren mit einem „Ja“ für ein neues Gebäude, das derzeit in Planung ist.

Die Einrichtung eines kommunalen Dorfladens im Jahr 2017 war ein posi-

ves Signal für die Gemeinde. Nach dem Rücktritt von Gerd Hofmann liegt die Verantwortung seit Februar 2019 in den Händen von Bürgermeister Florian Questel. Aktuell anzugehendes Projekt ist die Dorferneuerung in Körzendorf mit dem Neubau eines Bürgerhauses.

Eine Vielzahl an Vereinen bringt sich mit verschiedenen Aktivitäten ins öffentliche Leben ein. Der Sportverein Kirchhorn zeigt sich für den Breitensport verantwortlich und drei Blaskapellen sorgen für die musikalische Vielfalt im Ahorntal. Beachtliche Sehenswürdigkeiten – von der Burg Rabenstein mit Falknerei über die Sophienhöhle bis hin zu viel Natur – werden von Einheimischen und Urlaubern gleichermaßen gut angenommen. dj



Die Kirchweih in Kirchhorn ist einer der Höhepunkte des Veranstaltungskalenders im Ahorntal. Foto: Dieter Jenß

## Auf einen Blick



**Einwohner:** 2.178

**Gemeindefläche:** 41,7 Quadratkilometer

**Baugebiete:** 2 Bauplätze in Volsbach, Herrmannswinkel

**Freizeiteinrichtungen:** Kinderspielplätze, Sportanlage, Wanderwege

**Veranstaltungshighlights:** Mittelaltermärkte auf Burg Rabenstein, Kirchweihen, Lichterprozessionen zum Beschluss der Ewigen Anbetung in Oberailsfeld und Volsbach

**Bürgermeister:** Florian Questel

**Kontakt/Anschrift:**

Kirchhorn 63, 95491 Ahorntal  
Tel. 09202 200, Fax 09202 1572

**Internet:** [www.ahorntal.de](http://www.ahorntal.de)


**E-Mail:** [poststelle@ahorntal.bayern.de](mailto:poststelle@ahorntal.bayern.de)

**Zugehörige Ortschaften:** Adlitz, Brunnberg, Christanz, Dentlein, Eichig, Freiahorn, Hintergereuth, Hütten, Hundshof, Kirchhorn, Klausstein, Körzendorf, Langweil, Neumühle, Oberailsfeld, Pfaffenberg, Poppendorf, Rabenstein, Reizendorf, Schöchleinsmühle, Schweinsmühle, Volsbach, Vordergereuth, Weiher, Windmühle, Wünschendorf, Zauppenberg


walk on art

● Treppenbau Heinlein

Moderner Treppenbau



Friedrich Heinlein Kirchhorn 59 95491 Ahorntal  
Fon: 09202/970 2 970 Mail: [info@treppenbau-heinlein.de](mailto:info@treppenbau-heinlein.de)



Besuchen Sie unsere Ausstellung im Ahorntal oder gerne auch im Internet: [www.treppenbau-heinlein.de](http://www.treppenbau-heinlein.de)

## Wirtshaus Brunnberg

Ahorntal/ Fränkische Schweiz  
Telefon 09243/425  
Täglich warme und kalte Brotzeiten

Sonn- und Feiertags  
verschiedene

**Haxen und Braten**

Küche von 11 bis 20 Uhr  
**Mi. und Do. Ruhetag**

Auf Ihren Besuch freut sich Familie Kobbe

**Ollet...** 

...mit uns in Bewegung!

**OMNIBUSSE**

**A. OLLET**  
Körzendorf 54, 95491 Ahorntal  
Telefon 0 92 79-3 43, Fax 0 92 79-83 97  
E-Mail [info@a-ollet.de](mailto:info@a-ollet.de), Web [www.a-ollet.de](http://www.a-ollet.de)

**LUKAS HOFMANN** 

**LFD HOFMANN**  
Land- & Forstwirtschaft

**LAND- & FORSTWIRTSCHAFTLICHE DIENSTLEISTUNGEN**  
**KIRCHAHORN 24**  
**95491 AHORNTAL**  
**TEL. 0151 44336257**

BRENNHOLZ - HACKSCHNITZEL - HOLZEINSCHLAG/VERMARKTUNG  
PROBLEMBAUMFÄLLUNG - LANDWIRTSCHAFTL. LOHnarbeiten



Foto: red/Archiv NK

## Genussort Gemeinde Aufseß

Die Gemeinde Aufseß liegt an der Burgenstraße und der Fränkischen Bierstraße mit seiner wunderschönen Landschaft. Vier Brauereien bei 1400 Einwohnern warten auf die Besucher der westlichsten Gemeinde des Landkreises. Mit einem besonderen Mix aus Kulinarik, Kultur, Flora und Fauna wird die Gemeinde Aufseß zum Genussort.

**D**ie Gemeinde Aufseß ist vor allem für seine Brauereidichte weit über die Grenzen des Landkreises hinaus bekannt. Pilgern doch das ganze Jahr über Bierfans aus ganz Deutschland in die Region, um sich nach dem Besuch der vier teilnehmenden Brauern als „Fränkischer Ehrenbiertrinker der Weltmeisterbrauereien“ zu nennen. Mit dem Brauereienweg-Wanderpass ausgestattet, der an den Stationen abgestempelt wird, beginnt der Wanderer seine Tour in Aufseß und spaziert fünf Kilometer nach Norden. In Sachsendorf wartet eine Einkehr in der Brauerei Stadter. Die zweite

Etappe führt wieder Richtung Süden nach Hochstahl zur Brauerei Reihold. Ein Katzensprung ist es von dort zur Kathi-Bräu nach Heckenhof. Von dort geht es zwei Kilometer auf der Schlussetappe zurück nach Aufseß zur Brauerei Rothenbach. Aber nicht nur der 14 Kilometer lange Brauereienweg lädt zum Wandern ein, sondern auch die rund 200 Kilometer langen gut ausgebauten und markierten Wanderwege. Sportkletterer können auf zahlreichen ausgewiesenen Routen aller Schwierigkeitsgrade ihr Können unter Beweis stellen. Kulturliebhaber kommen bei einer Führung durch das Schloss Unteraufseß

oder bei einem Besuch eines Theaterstücks auf Schloss Unteraufseß oder Oberaufseß auf ihre Kosten.

Außerdem ist in Aufseß die Fischereifachberatung des Bezirks Oberfranken beheimatet.

### Geschichtliches

Aufseß wurde 1114 erstmals urkundlich erwähnt. Die beiden Burgen Unteraufseß und Oberaufseß sind noch heute Wohnsitz des Adelsgeschlechtes der Freiherren von Aufseß. Der bekannteste Angehörige des Adelsgeschlechtes war Hans von und zu Aufseß, der das Germanische Nationalmuseum in Nürnberg gründete.

### JOSEF SÖHNLEIN GmbH

Heizungsbau • Installation • Flaschnerel  
Beratung • Planung • Ausführung • Kundendienst



„Ihr Spezialist für erneuerbare Energien“

- Biomasse (Hackschnitzel, Holz, Pellets)
- Wärmepumpenanlagen
- Solaranlagen (Brauchwasser u. Heizungsunterstützt)
- Photovoltaikanlagen zur Stromerzeugung

Bergstraße 70 • 91347 Aufseß/Neuhaus  
Telefon (09274) 1718 • Telefax (0 92 74) 8 05 89

**E-Mail:** info@josef-soehnlein-gmbh.de  
**Internet:** www.josef-soehnlein-gmbh.de



Wer alle vier Brauereien erwandert hat, darf sich am Ende der Tour „Fränkischer Ehrenbiertrinker der Weltmeisterbrauereien“ nennen. Foto: FrankenTourismus/Andreas Hub





## Aufseß auf einen Blick



**Einwohner:** 1375

**Gemeindefläche:** 29,3 Quadratkilometer

**Baugebiete:** Drei erschlossene Baugebiete mit derzeit noch 10 freien Plätzen

**Freizeiteinrichtungen:** Reges Vereinsleben, VHS-Kurse, Wanderwege, Kletterfels in Neuhaus, Schloss Unteraufseß, Jugendzeltlagerplatz

**Veranstaltungshighlights:** Aufführungen der Aufseßer Theaterleut', Fischerfest (alle zwei Jahre), Weihnachtsmarkt

**Bürgermeister:** Ludwig Bäuerlein

**Kontakt/Anschrift:** Gemeinde Aufseß, Schulstr. 145, 91347 Aufseß, Tel. 09198 998881, E-Mail: [gemeinde@aufsess.de](mailto:gemeinde@aufsess.de); Internet: [www.aufsess.de](http://www.aufsess.de)

**Ortsteile:** Aufseß, Dörnhof, Heckenhof, Hochstahl, Hundshof, Kobelsberg, Neuhaus, Oberaufseß, Sachsendorf, Zochenreuth

# Lehranstalt für Fischerei

Die Fischereifachberatung des Bezirks Oberfranken betreibt in Aufseß eine Lehranstalt für Fischerei. Sie ist Beispielbetrieb, Bildungseinrichtung, Aufzuchtstation und Forschungseinrichtung gleichermaßen.

Dort finden über das Jahr hinweg zahlreiche Kurse und Fortbildungsveranstaltungen für Fischer, Teichwirte und Angelfischer statt. Im umfangreichen

Jahresprogramm steht neben dem Umgang mit den heimischen Fischen und die Zubereitung von Fischspezialitäten auch die fachgerechte fischereiliche Bewirtschaftung der Gewässer im Mittelpunkt.

### Rund um den Fisch

Die Mitarbeiter der Lehranstalt sind zentrale Ansprechpartner in praktischen

Fragen rund um den Fisch. Zur Lehranstalt für Fischerei gehören ein Verwaltungsgebäude mit Labor, ein Schulungsgebäude, ein Fischbruthaus, sechs Freilandrundbecken, zehn Forellenteiche, ein großer Naturteich, der zum Kulturgut Teich erklärt wurde, ein kleinerer Rutten-Teich, zwei Karpfenteiche in Bayreuth sowie Fischereirechte im Zinnbach und im Mistelbach. red



### Blech auf dem Dach, ihr Partner vom Fach.

Dachrinnen, Einblechen von Kaminen und Gauben, Terrassen- und Balkonabdichtung, Blechfassaden und Blechdächer aller Art.

#### Schilling Edmund

Sachsendorf • Großer Stein 52a • 91347 Aufseß  
Tel.: 09274/947070 • Fax.: 09274/947071



Zweirad

### Ihr starker Partner rund ums Fahrrad und E-Bike!

**NIEGEL**

Sachsendorf 38a · 91347 Aufseß · Telefon 09274/94613  
[www.zweirad-niegel.de](http://www.zweirad-niegel.de) · [zweirad-niegel@t-online.de](mailto:zweirad-niegel@t-online.de)

Öffnungszeiten: Di. – Do. 17 – 19 Uhr, Fr. 15 – 19 Uhr, Sa. 9 – 13 Uhr  
Montag geschlossen, von Nov. – März Mo. + Di. geschlossen



Blick auf die Dreifaltigkeitskirche und dem Schloßturm Hohenberneck. Foto: Florian Fraaß

## Brezenwochen

Alljährlich nach dem 6. Januar laden die Bad Bernecker Gastwirtschaften (derzeit sechs) zu den traditionellen Brezenwochen. In dieser Woche (jeweils von Sonntag bis Samstag) stehen auf den Speisekarten urfränkische Gerichte: Schlachtplatte, Krenfleisch mit Klößen, Haxen, Saure Zipfel oder Siedwürste. Das Warten auf das Essen verkürzt man sich mit dem Verkosten der auf den Tischen bereit stehenden Brezen mit Schmalz.

# Der Heilkurort im Fichtelgebirge

Bad Berneck hat eine lange Tradition als Urlaubs- und Kurort. Im Mittelpunkt stehen Kurpark, Dendrologischer Garten, Kirchen und Burgruinen.

**M**arkgräfin Wilhelmine ist schon hier gewesen, Jean Paul ebenfalls – und beide waren begeistert. Schon damals war der Marktplatz mit seinen gepflegten Brunnen- und Gartenanlagen das Herzstück Bad Bernecks. Und auch heute präsentiert er sich als geselliges Zentrum. Nur einen Steinwurf davon entfernt lädt der Kurpark zum Erholen ein. Durch seine farbenprächtige Bepflanzung begeistert er vor allem in den Sommermonaten. Eine Kneippanlage, ein Minigolf- und ein Kinderspielplatz sorgen für Ab-

wechslung. Als Gastgeber für das Sommer Parkfest und die sonntäglichen Kolonnaden-Konzerte versprüht er besonderen Charme.

Über dem Kurpark, erreichbar über einen Spaziergang auf einem idyllischem Wanderweg, finden Besucher die Burgruinen (Burganlage Hohenberneck, im Moment wegen Sanierungsarbeiten geschlossen). Zum Ensemble der Burgruinen gehört auch die Romantikbühne, die mit dem Baujahr 1906 zu den ältesten Freiluftbühnen Deutschlands zählt. Hier werden unter freiem Himmel Kulturdarbietungen mit

besonderem Flair geboten. Ein weiterer Höhepunkt in Bad Berneck ist der in den Rotherspark eingebettete Dendrologische Garten mit seinen seltenen und zum Teil über zweihundert Jahre alten Bäumen- und Sträuchern aus Asien und Nordamerika.

### Kulinarik

Mit der traditionellen Brezenwoche und der schmackhaften fränkischen Küche bleiben in Bad Berneck keine Wünsche offen. Etwas besonderes ist das Projekt „Essbares Fichtelgebirge“: Mehrere von der

Seit über 60 Jahren Ausführung sämtlicher Maler- und Lackierarbeiten im Innenraum und Fassadenbereich

**NETSCH**<sup>GM</sup><sub>BH</sub>

Malerbetrieb & Lackiererei  
Westendstraße 3b  
95460 Bad Berneck  
Tel. 09273 / 7076, Fax 6601  
e-mail: maler-netsch@t-online.de

**JETZT Heizkosten sparen . . . mit unseren modernen Dämmsystemen!**

- Innendämmung
- Fassadenrenovierungen
- Industrielackierungen
- Wärmedämmsysteme
- Tapezierarbeiten
- Innen- und Außenstrukturputze
- Kreativ-Techniken
- Altbausanierung
- Gerüstbau

Maler-, Lackier-, Tapezierarbeiten • Trockenbauarbeiten  
Fassadenrenovierungen • Wärmedämm-Verbundsysteme



95460 Bad Berneck - In der Schmelz 13  
Tel. 09273/6442 - Fax 09273/5258

Wer aufhört zu werben,  
um Geld zu sparen, kann ebenso  
seine Uhr anhalten, um Zeit zu sparen.

- Henry Ford -

IHK zertifizierte Kräuterköche bieten leckere Spezialitäten. In Bad Berneck lädt Wolfgang Teufel von Gasthof Goldener Hirsch mit Neunkräuter-Suppe, Fisch-, Fleisch- und vegetarischen Gerichten zum Schlemmen ein.

### Bad Berneck investiert

Auch in der Infrastruktur tut sich einiges in Bad Berneck. So soll nach einiger Wartezeit der Hochwasserschutz in der Blumenau als größter Posten umgesetzt werden und auch die drei Querungshilfen an der B 303 werden nun realisiert. Bad Berneck wird auch weiterhin mit Hilfe des Bundesprogramms in den Breitbandausbau investieren. Neben zahlreichen Straßen- und Kanalsanierungen ist auch der Abriss des Hallenbads und des Jugendcafés Jenseits geplant. Bei der Ölschnitzufer-Sanierung beschränkt man sich zunächst auf die Erneuerung der Wasserleitung und des Kanals. Ein umfangreiches Projekt ist die Kläranlage, hier sollen 3,7 Millionen Euro bis zum Jahr 2021/22 in Neubau und Sanierung gesteckt werden.



Ein Höhepunkt des Bad Bernecker Veranstaltungskalenders ist das Sommer Parkfest im Kurpark. Foto: Archiv/Vario M/Florian Fraaß



## Bad Berneck auf einen Blick

**Einwohner:** ca. 4300

**Gemeindefläche:** 38 Quadratkilometer

**Freizeiteinrichtungen:** 80 Kilometer Wanderwege, Kurpark mit Kneipplehrpfad, Minigolf, Tiergehege, Kinderspielplatz, Skaterpark, Bolzplatz

**Veranstaltungshighlights:** Frühjahrsmarkt, Burgenfest (zweijährlich), Singa Spilln & Tanzn, Stadtteil-Kerwas, Konzert im Park von Mai bis Ende September, Gittels Fränkische Bühne Bad Berneck mit Programm auf der Romantikbühne, Aufführungen des Fränkischen Theatersommers im Kurpark, Sommer Parkfest, Herbstmarkt, Weihnachtsmarkt

**Bürgermeister:** Jürgen Zinnert

**Kontakt/Anschrift:** Stadt Bad Berneck, Bahnhofstraße 77, 95460 Bad Berneck, Tel.: 09273 890, Fax: 09273 8936; E-Mail: poststelle@badberneck.bayern.de; Internet: www.bad-berneck.com

**Ortsteile:** Bad Berneck i. Fichtelgeb., Bärnreuth, Birkenhof, Brandleiten, Bruckmühle, Degmann, Doebitsch, Eichberg, Escherlich, Falkenhaus, Föllmar, Föllmarsberg, Fornenmühle, Frankenhammer, Gesees, Goldmühl, Gothendorf, Heinersreuth, Hinterröhrenhof, Hohenknoten, Jägersruh, Juliusthal, Köslar, Kolbenhof, Kutschenrangen, Mainleithen, Micheldorf, Mooshof, Nenmannsreuth, Neudorf, Neuhaus, Rimlas, Rödlasberg, Schmelz, Steinbühl, Vorderöhrenhof, Warmeleithen, Wasserknoten



**Backenstoß & Co. GmbH**  
**Putz + Stuck**  
 Escherlicher Straße 55  
 95460 Bad Berneck  
 Wärmedämmverbund-Systeme  
 Innen-, Außen-, Dämm- und Sanierputz  
 Altbausanierung  
 Telefon 09273/1262 · Fax 8507



**Mittelberger**

**Bahnhofstraße 95**  
**95460 Bad Berneck**

Öffnungszeiten:  
 Montag bis Samstag von  
 7 bis 20 Uhr



**ITs DATENSCHUTZ HEIN GmbH**

Datenschutz  
 IT-Sicherheit  
 Beratung  
 Schulung

Datenschutzbeauftragter | Auditor Datenschutz | White Hacker

www.its-datenschutz.de | 09273 / 50139-10  
 ITs Hein GmbH | Maintalstr. 155 | 95460 Bad Berneck



Foto: Eric Wahta

## Das Zentrum Oberfrankens

Bayreuth ist eine junge und vitale Stadt, die durch ihre Vielseitigkeit besticht: ein attraktives Kulturleben, breit gefächerte Angebote der schulischen Aus- und Fortbildung, moderne Sport- und Freizeiteinrichtungen.

**M**arkgräfin Wilhelmine, preußische Prinzessin und Lieblingsschwester Friedrichs des Großen, prägte das Gesicht der Stadt: Ihr hat Bayreuth das prunkvolle Neue Schloss mit dem Hofgarten, die Eremitage und das Markgräflische Opernhaus zu verdanken. Letztes zählt zu den schönsten Barocktheatern Europas und wurde 2012 zum Unesco-Weltkulturerbe ernannt. Richard Wagner errichtete in Bayreuth sein Festspielhaus, das heute zu den größten Opernbühnen der Welt

zählt und für seine einzigartige Akustik bekannt ist. Auch der Komponist Franz Liszt und der Schriftsteller Jean Paul hinterließen ihre Spuren. In ihren Wohnhäusern sind heute Museen untergebracht – nur zwei der insgesamt über 20 Museen Bayreuths, die erstrangige kulturelle Schätze präsentieren sowie die historische Bedeutung der Stadt veranschaulichen.

### Prädikat „Besonders familienfreundlich“

Die Sehenswürdigkeiten und viel-

fältigen Veranstaltungen in Bayreuth begeistern nicht nur die rund 192 000 Übernachtungsgäste und 6,8 Millionen Tagestouristen jährlich, sondern auch die Bayreutherinnen und Bayreuther. Die wissen an ihrer Heimatstadt jedoch auch das große Herz für Familien zu schätzen: eine Stadt mit einer durchdachten Infrastruktur, herrlich gelegenen und zugleich relativ günstigen Wohngebieten, komfortablen Stadtbusanbindungen und gutem Radwegenetz, einer Kindergartenvollversorgung, einer umfassenden Auswahl an

.. Gärtnerei  
**Ubelhack**

... kaufen, wo es wächst!

Ihr Spezialist für alles  
**BLUMIGE**

Topfpflanzen, Schnittblumen, Hochzeitsfloristik,  
Trauerfloristik stets alles frisch  
aus unseren Gewächshäusern

Leisauer Str. 16 · 95497 Goldkronach · Tel. 09273 / 6308

Zuverlässige Kfz-Werkstatt

Esso Station Jobst

Nürnberger Str. 1 95448 Bayreuth

Tel. 0921/5304220

Öffnungszeiten:

Mo.-Fr. 8 - 17 Uhr

Sa.: 10 - 13 Uhr

Schulen bis hin zur Universität Bayreuth und einem vielfältigen Angebot an Freizeit- und Sportmöglichkeiten. Hier locken nicht nur Highlights wie die Lohengrin Therme, sondern auch das breit gefächerte Angebot im Vereinssport.

Vor allem in den sogenannten „kleinen Dingen“ ist die Stadt Bayreuth ganz groß. So gibt es hier beispielsweise das gut funktionierende und engagierte „Familienbündnis Bayreuth“. Vorbild ist Bayreuth beispielsweise auch mit seinem Blindenleitsystem, und mit ihren insgesamt fünf Krankenhäusern kann die Stadt die höchste Versorgungsstufe IV bieten.

### Spitzenforschung und Wirtschaftskompetenz

Bayreuth stärkt konsequent den eigenen Standort. Mit zahlreichen international anerkannten Forschungs- und Entwicklungseinrichtungen, vor allem der Universität Bayreuth, aber auch der Fraunhofer-Ansiedlungen für Hochtemperatur-Leichtbau und für Prozessinnovation, der Neue Materialien Bayreuth GmbH sowie der Technologieallianz

Oberfranken hat der Standort starke Bindeglieder zwischen wissenschaftlicher Forschung und unternehmerischer Anwendung. Die sind mitverantwortlich für die positive wirtschaftliche Entwicklung Bayreuths, die sich in einer niedrigen Arbeitslosenquote, stetig steigenden Beschäftigtenzahlen und zahlreichen Unternehmensinvestitionen spiegelt.

Auch im Bereich der Gesundheitsbranche tragen bedeutende in Bayreuth beheimatete Unternehmen und Dienstleister ihren Teil dazu bei, dass sich Bayreuth mit Recht „Gesundheitsregion“ nennen kann – ein Prädikat, das durch die künftige Mediziner Ausbildung am Medizincampus weiter untermauert wird. Bayreuth ist darüber hinaus Sitz der oberfränkischen Industrie- und Handels- sowie der Handwerkskammer, ein regionaler Banken- und Versicherungsplatz sowie Verwaltungszentrum mit Sitz von 70 öffentlichen und halböffentlichen Institutionen.

Aufgrund der Zentralität, Marktnähe und Verkehrsanbindung kann Bayreuth auf ideale Standortbedingungen für Lo-

gistiker verweisen. Der direkte Anschluss an die Autobahnen A9 und A70 sowie die günstige geografische Lage in der Nähe zu Tschechien bieten ideale Bedingungen.

### Einkaufsstadt Nummer eins

Mit seiner „guten Stube“, dem Marktplatz, und dem Rotmain-Center ist Bayreuth längst zur Einkaufsstadt Nummer eins in Oberfranken avanciert. Die Fußgängerzone lädt zum Bummeln und Verweilen ein – mit Stadtparkett für Open-Air-Veranstaltungen und Märkte, mit Wasserspielplätzen, Ruheazonen und viel Grün.

### Genussregion Oberfranken

In der gesamten Innenstadt und darüber hinaus laden gemütliche Biergärten, Restaurants und Gaststätten zum Verweilen ein. Die Tatsache, dass Oberfranken die höchste Brauerei-, Metzgerei- und Bäckereidichte der Welt hat, macht auch den Bayreuther Raum zur Genussregion mit einer Vielzahl hochqualitativer regionaler Spezialitäten.



## Aus Bayreuth in die Welt

Die Kunststoffe aus Bayreuth leisten weltweit einen bedeutenden Beitrag zur Gewichtsreduzierung von Fahrzeugen. Stoßfänger, Strukturbauteile oder Instrumententafeln sind durch unsere Produkte leichter und kraftstoffsparender. Dabei sind alle LyondellBasell Kunststoffe voll recycelfähig.

Basell Bayreuth Chemie GmbH  
Weiherstrasse 40  
95448 Bayreuth

**lyondellbasell**  
Advancing Possible

[www.lyondellbasell.com](http://www.lyondellbasell.com)



## Tiere geben uns so viel. Und wir geben ihnen das Beste zurück.

Tiere haben unglaublich viel Energie und treiben uns so immer wieder aufs neue an. Und damit Ihr Tier auch weiterhin so fit und aktiv bleibt, gibt es bei Fressnapf eine große Auswahl an hochwertigen Artikeln zu günstigen Preisen. So finden Sie für Ihr Tier immer genau das, was es gerade braucht.

**Fressnapf Bayreuth**  
Ottostraße 15



Was Tiere lieben



Foto: Eric Waha



Foto: Martin Ritter

Die Ordenskirche ist noch heute das schönste unveränderte Zeugnis der Bayreuther Hofkunst um 1700 (oben). Das Markgräfliche Opernhaus (links) ist das wohl schönste erhaltene Barocktheater Europas.

# Mehr als 800 Jahre Bayreuth

Gründungsdatum und -geschichte der Stadt Bayreuth liegen im Dunkeln. Stadtgründer waren die Grafen von Andechs. Geprägt hat die Stadt aber vor allem das 18. Jahrhundert, als die Stadt unter Markgräfin Wilhelmine ihre Blütezeit erlebte.

**N**och heute zeigt die Innenstadt die typische Struktur eines bayerischen Straßenmarktes. Die Siedlung gruppiert sich um eine zum Platz erweiterte Durchgangsstraße, in deren Mitte das Rathaus stand. Abseits davon lag die Kirche und auf einem kleinen Hügelsporn die herrschaftliche Burg. Die älteste erhaltene Urkunde, in der Bayreuth mit einer großen Repräsentanz der damaligen geistlichen und weltlichen Herrschaft genannt wird, stammt aus dem Jahre 1194. Im Jahr 1260 fiel das Land am Obermain durch Erbschaft an die Burg-

grafen von Nürnberg, die als „Markgrafen von Brandenburg-Culmbach“ die Geschichte der Stadt und der Region über ein halbes Jahrtausend hinweg bestimmen sollten. Bis 1603 war die Plasenburg in Kulmbach Residenz und Zentrum des Landes. Bayreuth entwickelte sich nur langsam und wurde durch Kriege und Seuchen immer wieder geschädigt.

## Mit Markgraf Christian kam die Wende

Der Wendepunkt der Stadtgeschichte war der Regierungsantritt des Markgra-

fen Christian im Jahr 1603. Er verlagerte seine Residenz von Kulmbach nach Bayreuth, wofür das hiesige Alte Schloss vielfach aus- und umgebaut wurde. Durch die neue Funktion als Residenzstadt änderten sich Bevölkerungsstruktur und Stadtbild. Aus der Handwerker- wurde eine Hofbeamtenstadt. Trotz der Bemühungen des jungen Markgrafen Christian um Ausgleich wurde er in den Dreißigjährigen Krieg hineingezogen, sodass der begonnene Ausbau der Residenzstadt stagnierte. Das flache Land und auch die Stadt Bayreuth wurden von Verwüstungen

Fleisch und Wurst vom eigenen Bauernhof

**Seulbitzer**

**BAUERNMETZGEREI**

Seulbitzer Bauernmetzgerei · Seulbitzer Str. 54 · 95448 Seulbitz-Bayreuth · Tel. 0921/9800360  
Geöffnet: Di., Mi., Fr. 7.00-12.30 und 14.30-18.00 Uhr · Do. und Sa. von 7.00-12.30 Uhr · Montag: geschlossen

**sahin**

HERR MALER MEISTER

**Bülent Sahin**  
Inhaber & Malermeister  
95447 Bayreuth  
Fon 0170 81 31 704  
sahin.malermeister@gmail.com  
www.malermeister-sahin.com

und Plünderungen der kaiserlichen Truppen heimgesucht. Nach Christians Regentschaft regierte sein Enkel Christian Ernst, an den noch heute der Markgrafenbrunnen und ein Reitermonument erinnern, das zuerst im Alten Schlosshof stand und heute den Platz vor dem Neuen Schloss beherrscht.

Ab 1701 entstand als Neugründung die Stadt St. Georgen, Lieblingsprojekt des Erbprinzen und späteren Markgrafen Georg Wilhelm. Das feudale St. Georgen bestand aus mehreren Schlossbauten und einem Altenheim, dem Gravenreuther Stift. Die Ordenskirche ist noch heute das schönste unveränderte Zeugnis der Bayreuther Hofkunst um 1700. Bis 1811 war St. Georgen eine selbstständige, von Bayreuth unabhängige Stadt.

### Blütezeit unter Markgräfin Wilhelmine

Seine Blütezeit erlebte Bayreuth unter der Regentschaft des Markgrafenpaares Friedrich und Wilhelmine, der

kunstsinnigen Schwester Friedrichs des Großen. Zwischen 1735 und 1763 entstanden in rascher Folge die repräsentativen Bauten und Anlagen, von denen die Stadt heute noch geprägt wird: das Markgräfliche Opernhaus, das wohl schönste erhaltene Barocktheater Europas und Unesco-Welterbe seit 2012, die Eremitage, das Neue Schloss, die Friedrichstraße und der Hofgarten. Wilhelmine unterhielt ein Opernensemble, eine Ballett- und eine Schauspieltruppe. Markgraf Friedrich gründete 1742 in Bayreuth eine Universität, die jetzige Universität Erlangen, und 1756 eine Kunstakademie. Die wertvollen markgräflichen Kunstsammlungen, bestehend aus Gemälden, Antiquitäten, Porzellan und vielem mehr, wurden durch die unglücklichen politischen Verhältnisse des späten 18. und frühen 19. Jahrhunderts zerstreut oder vernichtet.

Das Ende Bayreuths als Residenzstadt war 1769 gekommen, als das Fürstentum aufgrund eines Erbvertrages an den Ansbacher Markgrafen fiel. 1792 wurde

Bayreuth preußisch. Ab 1806 hatte die Stadt stark unter der napoleonischen Besatzungsmacht zu leiden, die immer wieder Kriegskontributionen erpresste.

### 1810: Bayreuth wird bayerisch

Der Übergang an das neu formierte Königreich Bayern brachte wieder eine geordnete Verwaltung. 1818 wurde die bayerische Gemeindeordnung eingeführt, womit die Stadt hauptberufliche Bürgermeister bekam. In Fortführung der verlorenen Funktion als Residenzstadt wurde Bayreuth Sitz der Regierung des Obermainkreises, der späteren Regierung von Oberfranken.

Ein großes Problem um die Mitte des 19. Jahrhunderts wurde der Eisenbahnanschluss. Die Präferenzen des bayerischen Königreichs für weit von Bayreuth entfernt gewählte Streckenführungen brachten die Stadt beim neuen Eisenbahnnetz ins Abseits. Nur zögerlich siedelte sich Industrie an. Es waren hauptsächlich Spinnereien und Brauereien, die größere Betriebe errichteten.

## KLARO Abscheidetechnik

# KLARO

Sie benötigen einen Abscheider?  
Melden Sie sich bei uns!

Abscheidanlagen für

- Gastronomie
- Werkstätten
- Tankstellen
- Waschanlagen
- Fuhrparks ...

[www.klaro.eu](http://www.klaro.eu)

Verfügbar in den Größen NS 1 bis 15

 KLARO GmbH • Spitzwegstraße 63 • 95447 Bayreuth  Telefon: 0921/16279-0  [info@klaro.eu](mailto:info@klaro.eu)

## Richard Wagner

Das beschauliche Dasein der fränkischen Kleinstadt fand ein Ende, als 1876 die Richard-Wagner-Festspiele ihren Anfang nahmen. Schon 1873 hatte Richard Wagner sein Wohnhaus, von ihm „Wahnfried“ genannt, bezogen. Die Stadtväter erhofften sich von den Festspielen zu Recht eine starke Belebung und Fortentwicklung. Nach dem Tod Wagners wurde das Festspielunternehmen von seiner Witwe Cosima fortgeführt. Hochrangige Musiker und Literaten, aber auch immer mehr Prominenz aus Wirtschaft und Politik unter den Besuchern sorgten dafür, dass sich die Bayreuther Festspiele ab 1888 im kulturellen und gesellschaftlichen Leben Europas fest etablierten.

## Die Stunde Null

Die besondere Rolle, die Bayreuth und Wagner in der Ideologie Adolf Hitlers spielten, musste die Stadt 1945 büßen. Gerne hatte man sich als „Kraftzentrum des Nationalsozialismus“ feiern lassen und Hitler mit seinem engen Umkreis als regelmäßige Festspielgäste bejubelt. In den letzten Kriegswochen wurde die Stadt schwer bombardiert und zu einem Drittel zerstört, wobei rund 1 000 Menschen ums Leben kamen.

## 1975: Wieder Universitätsstadt

Durch zahlreiche Neubauviertel dehnte sich die Stadt nach dem Krieg weit in ihre Umgebung aus. Die alte Behörden- und Verwaltungsstadt hat sich seither zu einem attraktiven Wirtschaftsstandort, einem modernen Dienstleistungszentrum sowie einer Stadt der Gesundheit und des Sports weiterentwickelt. Die Festspiele begannen wieder im Jahr 1951. Das bedeutendste Ereignis der Nachkriegsgeschichte aber ist zweifellos die Gründung der siebten Bayerischen Universität, die 1975 den Lehrbetrieb aufnahm.

## Städtepartnerschaften und Netzwerke

Bayreuth hat in den vergangenen Jahrzehnten intensive Kontakte nach Westen wie nach Osten geknüpft. Ein sichtbarer Ausdruck hierfür sind die Städtepartnerschaften: 1966 wurde eine solche Verbindung mit dem französischen Annecy eingegangen. Diese Jumelage hat sich in über fünf Jahrzehnten bestens bewährt und gilt heute als modellhaft für die deutsch-französischen Beziehungen. Noch vor dem Fall der Mauer wurde eine Städtepartnerschaft mit Rudolstadt/Thüringen angebahnt, die auch nach der deutschen Wiedervereinigung – gerade im Hinblick auf

den Aufbau der neuen Bundesländer – eine Vielfalt an Kontakten und gegenseitigem Kennenlernen initiiert hat. Im kulturellen Bereich wurde 1990 durch die Kulturpartnerschaft mit dem österreichischen Burgenland eine weitere Brücke geschlagen. Die Verbindung entstand vor dem Hintergrund der Biografie Franz Liszts, der im burgenländischen Raiding geboren wurde und in Bayreuth starb. Seit 1999 besteht eine Städtepartnerschaft mit La Spezia in Italien. Anknüpfungspunkt ist auch hier die Biografie Wagners, der bei einem Aufenthalt in La Spezia die Eingebung für sein „Rheingold“- Vorspiel hatte. Seit 2008 pflegt Bayreuth eine freundschaftliche Zusammenarbeit mit dem 6. Stadtbezirk der tschechischen Hauptstadt Prag. Hinzu kam 2012 die Städtepartnerschaft mit der türkischen Kommune Süleymanpaşa (ehemals Tekirdağ). Sie widmet sich vor allem den Bereichen Kultur, Wissenschaft und Wirtschaft.

Im Rahmen des Sächsisch-Bayerischen Städteneztes kooperiert die Stadt seit Mitte der 90er-Jahre mit Hof, Plauen, Zwickau und Chemnitz in den Bereichen Wirtschaft, Verkehr, Kultur und Tourismus. Die Stadt spielt zudem eine aktive Rolle in der Metropolregion Nürnberg.

## AUGEN CENTRUM

BAYREUTH

AUGENCENTRUM PEGNITZ

Im Augentrum Pegnitz erhalten Sie von uns umfassende medizinische Leistungen – von der konservativen Augenheilkunde über Glaukomvorsorge bis hin zur Netzhautdiagnostik und Sehschule. Unsere Augenärzte Frau Anna Braun und Herr Dr. med. Hans Krehn sowie unsere Orthoptistin Frau Julia Tauscher freuen sich auf Sie.

## AUGEN CENTRUM

BAYREUTH

„Wer sich beschwert, hat recht!“ Wir haben für unsere Patienten unsere Praxis erweitert. **Liebe Kinder**, Eure Behandlung findet ab sofort in der Maximilianstrasse 66 im Hinterhaus im 1. Obergeschoß statt. Folgt einfach dem kleinen Maulwurf. Unsere Orthoptistin Frau Julia Tauscher freut sich auf Euch.

**AUGENCENTRUM BAYREUTH**  
Maximilianstr. 66,  
95444 Bayreuth  
Tel.: 0921 513344

**AUGENCENTRUM PEGNITZ**  
Pfarrer-Dr.-Vogl-Str. 1,  
91257 Pegnitz  
Tel.: 09241 8082915

**AUGENOPERATIONS-CENTRUM BAYREUTH**  
Kurpromenade 2, 1. OG,  
95448 Bayreuth  
Tel.: 0921 5073456

[www.augencentrum-bayreuth.de](http://www.augencentrum-bayreuth.de)

## AUGEN CENTRUM

BAYREUTH

Liebe Patientin, lieber Patient, wir freuen uns Ihnen eine neue Kollegin vorstellen zu dürfen.

**Dr. med. Wilma Rasche**  
Fachärztin für Augenheilkunde

Frau Dr. med. Wilma Rasche war langjährig tätig als Oberärztin an der Universität Bern in der Schweiz und zuletzt im Universitätsklinikum Leipzig.



Ihre Schwerpunkte sind die Behandlung von Makulaerkrankungen mit Hilfe von intravitrealer Medikamenteneingabe (IVOM), die Operation des Grauen Stars sowie des Glaukoms mit Implantation von iStents. Diese neue, mikroinvasive Glaukomchirurgie (MIGS) wird bisher nur in ausgewählten, zertifizierten Zentren angewandt.

**AUGENCENTRUM BAYREUTH**  
Maximilianstr. 66,  
95444 Bayreuth  
Tel.: 0921 513344

**AUGENCENTRUM PEGNITZ**  
Pfarrer-Dr.-Vogl-Str. 1,  
91257 Pegnitz  
Tel.: 09241 8082915

**AUGENOPERATIONS-CENTRUM BAYREUTH**  
Kurpromenade 2, 1. OG,  
95448 Bayreuth  
Tel.: 0921 5073456

[www.augencentrum-bayreuth.de](http://www.augencentrum-bayreuth.de)





# ENGEL & VÖLKERS

## Bayreuth

## Sie möchten Ihre Immobilie veräußern oder sind auf der Suche nach einem neuen Zuhause?

Gern präsentieren wir Ihnen unser Dienstleistungsangebot in unserem Shop.

Besuchen Sie uns doch einfach oder vereinbaren Sie einen persönlichen Termin.

Wir freuen uns auf Sie!

### Ihr Engel & Völkers Team Bayreuth

Richard-Wagner-Straße 30 a, 95444 Bayreuth

Telefon 0921-79 313 410, Email: [bayreuth@engelvoelkers.com](mailto:bayreuth@engelvoelkers.com)



**Michael Assmann**  
Immobilienberater



**Sabrina Körber**  
Team Assistentin



**Michael Franz**  
Geschäftsführer



**Ina Schrievers**  
Immobilienberaterin  
Bauing. (FH),  
Energieberaterin



**Markus Geigner**  
Immobilienberater

**Unsere Immobilienangebote finden Sie  
auf unserer Website  
[www.engelvoelkers.com/de-de/Bayreuth](http://www.engelvoelkers.com/de-de/Bayreuth)**

### Weitersagen lohnt sich für Sie: Tippgeberprovision!

Sie kennen jemanden in Ihrer Nachbarschaft, Bekanntenkreis, Familie oder einen Arbeitskollegen, der ein Haus, eine Wohnung oder ein Grundstück verkaufen möchte?

**Empfehlen Sie uns weiter... und so einfach verdienen Sie sich Ihre Tippgeber-Gutschrift:**

Bekannte, Verwandte, Nachbarn oder Vermieter haben Ihnen von Verkaufsplänen ihrer Immobilie oder ihres Grundstücks berichtet? Erzählen Sie uns davon!

Führt Ihr Tipp zum Verkauf der benannten Immobilie durch uns, erhalten Sie bis zu 1000 € auf Ihr Konto.

Wir kümmern uns persönlich und komplett um den Verkaufswunsch.

Wie funktioniert die Tippgeberprovision?

<https://www.engelvoelkers.com/de-de/bayreuth/tippgeber/>



Aus einer Theatergruppe des Jugendfestspieltreffens entstand die professionell geleitete und inzwischen bundesweit bekannte Studiobühne Bayreuth.

Foto: Archiv/Andreas Harbach

# Kulturstadt Bayreuth

Bayreuths internationaler Ruf als Kulturstadt beruht vor allem auf der Festspielidee Richard Wagners. Musiktradition und Musikveranstaltungen sind bis heute fruchtbare Schwerpunkte des Bayreuther Kulturlebens. Doch auch abseits davon kann Bayreuth mit über 20 Museen und zahlreichen Galerien sowie einer facettenreichen Theater- und Kleinkunstszene über das ganze Jahr hinweg mit kulturellen Highlights punkten.

**A**n die 60 000 Besucher aus aller Herren Länder erleben während der Festspielzeit die Stars der Wagner-Szene in oftmals rich-

tungsweisenden Inszenierungen. Seit dem Neubeginn auf dem Grünen Hügel 1951 unter Wieland und Wolfgang Wagner begleitet das Internationale Ju-

gendfestspieltreffen, das inzwischen unter dem Namen „Festival junger Künstler Bayreuth“ firmiert, mit einem anspruchsvollen künstlerischen Pro-

## Ihr Spezialist für

- Außenanlagengestaltung
- Pflasterarbeiten an Terrassen, Wegen und Einfahrten
- Renovierung von Pflasterflächen
- Baumfällung
- Neugestaltung von Grünanlagen und vieles mehr



## Fa. Brummer

Tel. 0921-7454797, Mobil 0171-8133297

**Eichbaum Apotheke** 

*am ypsilon-haus*

Inhaber: M.Eichbaum e.Kfm.

Bamberger Straße 62a • 95445 Bayreuth  
Tel. 09 21 / 7 35 70 • Fax 09 21 / 73 57 11

gramm den Bayreuther Musiksommer. Im Hof der historischen Klavierfabrik Steingraeber – schon zu Richard Wagners Zeiten wurde hier fürs Festspielhaus gearbeitet – haben sich die „kleinen Festspiele“ etabliert: Die Studio- bühne Bayreuth spielt hier ihre eigenen Wagner-Stücke, engagierte Adaptionen für das Sprechtheater.

Doch nicht erst seit dem 19. Jahrhundert zieht es bedeutende Künstler in das waldumsäumte Tal am Roten Main. Der Straßburger Baumeister Michael Mebart prägte im 17. Jahrhundert mit seinen Bauten das Stadtbild. Und als 1619 in der von ihm wiederaufgebauten Stadtkirche die 35-stimmige Orgel eingeweiht wurde, lud Markgraf Christian die bedeutendsten Organisten ein: Michael Praetorius, Heinrich Schütz, Samuel Scheidt und Johann Staden. Die Baumeister Charles Philipp Dieussart und Leonhard Dientzenhofer sowie der Hofbildhauer Elias Rantz arbeiteten in der Markgrafenstadt, Georg Philipp Telemann komponierte für den Bayreuther Hof.

### Markgräfin Wilhelmine

Mitte des 18. Jahrhunderts brachte Markgräfin Wilhelmine, Lieblingsschwester Friedrichs des Großen, als Gemahlin des Markgrafen Friedrich vom Berliner Königshof neue Impulse in die Stadt. Einst als künftige Königin von England erzogen, beschäftigte sie sich, nachdem diese Heirat der Staatsräson zum Opfer gefallen war, umso intensiver mit den schönen Künsten. Sie malte, komponierte, verfasste ihre Memoiren, pflegte Kontakte zu geistigen Größen ihrer Zeit. Markgräfin Wilhelmine war es, die durch den Bau des Opernhauses die Voraussetzungen schuf, dass sich im 19. Jahrhundert Richard Wagner für Bayreuth interessierte. Er kam mit seiner Frau Cosima das Opernhaus besichtigten, das damals als das größte in Europa galt. Bei seinem Besuch stellte er zwar fest, dass es für seinen Traum vom „Gesamtkunstwerk“ nicht geeignet war, doch weitsichtige Stadtväter stellten dem Komponisten ein kostenloses Grundstück für den Bau eines Festspielhauses nach seinen Vorstellungen zur Verfügung.

### Franz Liszt und Jean Paul

Durch Wagner kam auch der Klaviervirtuose Franz Liszt, der Vater Cosimas, wiederholt nach Bayreuth. Er starb 1886 bei seinem Festspielaufenthalt und wurde auf dem Bayreuther Stadtfriedhof beerdigt. In seinem Sterbehaus, unweit der „Villa Wahnfried“,



Auch Jean Paul prägte Bayreuth. Er lebte von 1804 bis zu seinem Tod 1825 hier.

Foto: Archiv/Karlheinz Lammel

bewahrt ein Museum das Andenken an den Klavierkünstler. Das 19. Jahrhundert ist in Bayreuth nicht nur durch Wagner geprägt. Auch Jean Paul lebte und wirkte hier von 1804 bis zu seinem Tod 1825. Mozarts „Bäse“ Marie Anna Thekla lebte ebenfalls bis zu ihrem Tod 1841 in der oberfränkischen Stadt. Der Philosoph Max Stirner ging hier zur Schule.

### Kunst und Kultur das ganze Jahr

Und auch heute erschöpfen sich die

künstlerischen Aktivitäten nicht in den zwei sommerlichen Festspielmonaten. Eine langjährige Tradition weist die Konzertreihe „Musica“ auf. Das Bayreuther Osterfestival der Internationalen Jungen Orchesterakademie bietet ein attraktives Konzertprogramm von Klassik bis Jazz. Ein reichhaltiges Spektrum bieten die „Kulturfreunde“ in der Wintersaison. Jahr für Jahr treten renommierte Ensembles und weltberühmte Solisten auf. Im Kammermusiksaal des Steingraeber-Hauses haben sich bedeutende Konzertreihen etabliert. Aber auch an der Basis wird viel geleistet, etwa in der Städtischen Musikschule oder im Orchesterverein. Die Staatliche Hochschule für Evangelische Kirchenmusik trägt zur weiterführenden Ausbildung bei, wie auch insgesamt im Bereich der sakralen Musik ein hohes Niveau gezeigt wird.

Das Theater Hof bezeichnet Bayreuth als sein zweites Standbein.

Dazu kommen Tournee-Gastspiele, die die Bayreuther Theaterszene bereichern. Aus einer Theatergruppe des Jugendfestspieltreffens entstanden die professionell geleitete und inzwischen bundesweit bekannte Studiobühne Bayreuth sowie die Amateurschauspielgruppe „Brandenburger Kulturstadt“.

Das Interesse für bildende Kunst in der Musikstadt zu wecken, hat sich das Kunstmuseum im Alten Rathaus zur Aufgabe gemacht, das mit seinem Ausstellungsprogramm weit über die Stadtgrenzen hinaus Beachtung findet. Gleiches gilt für den Kunstverein, der alljährlich in der Eremitage große Sonder-schauen organisiert. Kleine Künstlergruppen veranstalten ebenfalls rund ums Jahr Kunstprojekte.

Bayreuth, die Festspielstadt im Grünen, hat Jazz-Festspiele, Kabarett-Tage und Open-Air-Konzerte zu bieten. In der Oberfrankenhalle treten regelmäßig bekannte Rock- und Popgrößen auf. Kammermusik-Ensembles, die die Musik vom Hofe der Markgrafen neu erklingen lassen, volkstümliche Bräuche, gepflegt von aktiven Vereinen, und Gegenwartskunst, die vielfältig gefördert wird, gehören ebenfalls zum festen kulturellen Repertoire der Stadt.



## Die Festspiele

Auf dem Balkon lassen Trompeter die Fanfare ertönen, Menschen in feinen Smokings und schimmernden Abendkleidern schreiten über den roten Teppich, Fotografen zaubern ein Blitzlichtgewitter, Schaulustige winken den Prominenten zu, ehe sich hinter diesen die Türen des Festspielhauses schließen – es ist Premiere in Bayreuth!

**A**lljährlich finden hier am Grünen Hügel die Richard-Wagner-Festspiele statt, die Bayreuth zu Weltruhm verholfen haben. Millionen Menschen aus Deutschland und der ganzen Welt richten im Sommer ihre Augen auf die oberfränkische Stadt. Dann ist Bayreuth kulturelles Zentrum der künstlerischen Auseinandersetzung mit der Musik Richard Wagners. Die Bayreuther Festspiele

haben die Stadt ebenso international bekannt gemacht wie ihre Sänger, Dirigenten, Regisseure und Bühnenbildner.

Mit seiner unvergleichlichen Akustik zieht das Bayreuther Festspielhaus die Besucher Jahr für Jahr aufs Neue in seinen Bann. Ein Opernhaus wie dieses gibt es sonst nirgendwo. Leben und Werk des sächsischen Komponisten Richard Wagner bescherten der ober-

fränkischen Residenzstadt eine völlig neue Ausstrahlung. Das geschah nicht ohne beträchtliches Aufsehen – damals wie heute. Die Festspiele beginnen am 25. Juli und dauern bis zum 28. August. Sie führen mit wechselndem Spielplan jede Saison 30 Aufführungen vor jeweils rund 2 000 Zuschauern auf. Ein hoher Prozentsatz besteht aus Gästen aus dem Ausland, unter ihnen viele Franzosen, Japaner und US-Bürger.

**Haar-  
verlängerung**

**Zweithaar**

**Perücken**

*Mein Haar. Mein Ich.*

**nussmann**

[www.zweithaar-nussmann.de](http://www.zweithaar-nussmann.de)

**Coiffeur-Team &  
Zweithaar-Studio Nussmann**  
Bahnhofstraße 12 · 95444 Bayreuth  
Telefon 09 21/ 2 08 87

**Jetzt Termin vereinbaren!**

*Schöne Stoffe*  
kauft man in Bayreuth bei

*li.belle*   
PREMIUM STOFFE

Preuschwitzer Str. 37  
95445 Bayreuth  
0921 15110212  
**geöffnet:**  
Mo.-Do. 9-12 u. 15-18 Uhr  
Fr. 9 – 14 Uhr  
[www.libelle-stoffe.de](http://www.libelle-stoffe.de)

**KurierCard**  
Vorteile im Abo!



# Grün, nachhaltig, lebenswert

Foto: Archiv/Ralf Münch

Bayreuth ist nicht nur ein beliebtes Reiseziel, sondern auch ein attraktiver Wohnort mit hoher Lebensqualität. Zum Bayreuth-Feeling gehören auch die grünen Oasen, Naherholungs- und Freizeitflächen, die sich zu beliebten Treffpunkten für alle Altersgruppen entwickelt haben und Leben in die Stadt bringen. Mit einem Radverkehrskonzept sorgt die Stadt zudem für eine nachhaltige und grüne Weiterentwicklung des innerstädtischen Verkehrs – auch das ein Pluspunkt für den Wohlfühlfaktor in der Stadt.

Profitieren Sie von  
den ersten Adressen  
im Markt.

Unsere starken Partner:



Allfinanz  
Deutsche Vermögensberatung  
Vermögensaufbau für jeden!

Ihre Vermögensberater in der Region

Regionaldirektion **Matthias Rauh**, Bayreuth  
Regionaldirektion **Jürgen Braun**, Bindlach  
Regionaldirektion **Jürgen Schön**, Bindlach  
Geschäftsstelle **Bernd Schmitt**, Waischenfeld

## Wilhelminaue – ein neuer Park für Bayreuth

Die Landesgartenschau 2016 war ein voller Erfolg. Den Bayreuthern bleibt nicht nur die schöne Erinnerung, sondern auch ein neuer Naherholungs- und Wohlfühlraum. Der neue Park bietet Erholung und Naturerleben für Jung und Alt, neuen Lebensraum für zum Teil seltene Pflanzen und Tiere in der Stadt und im Bayreuther Stadtgefüge eine grüne und lebendige Verbindung der Innenstadt mit der Eremitage. Neben den Grünflächen, Natur- und Pflanzenkabinetten sind zahlreiche Freizeiteinrichtungen geblieben oder sogar neu hinzugekommen, darunter Sportangebote, wie Beachvolleyball, Dirt-Bike-Anlage, Bolzplatz und Kanusportmöglichkeiten, die preisgekrönten Spielplätze, die Seebühne, die Rasentribüne und das Heckentheater für Kultur-Veranstaltungen und schließlich Liege-, Spiel- und Gymnastikwiesen mit Grillplatz sowie Sandspielflächen für Kinder. Und die Bayreuther dürfen sich auch weiterhin auf Veranstaltungen in der Wilhelminaue freuen: Open-Air-Konzerte und -Partys, Seminare, Führungen und vieles mehr.

Weitere Informationen und Veranstaltungskalender:  
[www.bayreuth.de](http://www.bayreuth.de)



Foto: Archiv/Andreas Harbach

Foto: Archiv/Karlheinz Lammel

## Röhrensee – ein Park für Pflanzen, Tiere und Menschen

Der im Süden der Stadt gelegene Tierpark Röhrensee ist eines der beliebtesten Bayreuther Naherholungsgebiete. Den See gibt es seit 1891. Sein Name geht darauf zurück, dass hier früher die Holzröhren für die erste Bayreuther Wasserleitung gelagert wurden. Der vom Stadtgartenamt betreute Tierpark besteht schon seit 1973 und ist aus dem Bewusstsein der Bürger nicht mehr wegzudenken. Umgeben von herrlichen Blumen und Tieren bietet der Park Erholung, echte Naturbegegnung und Informationen über die Vielfalt der Tierwelt. Auch das umgebende Freizeitgelände ist perfekt für einen Familienausflug. Neben dem großen Spielplatz für alle Altersstufen gibt es viele weitere Angebote auch für Jugendliche und Erwachsene, darunter Fitnessgeräte, einen Bootsverleih am See, einen Kiosk und einen Streichelzoo.

Der Eintritt in diese familienfreundliche Einrichtung ist frei und sie ist jederzeit öffentlich zugänglich.

Weitere Informationen: [www.tierpark-roehrensee.de](http://www.tierpark-roehrensee.de)

**Waffen-Schmidt-Bayreuth**  
 gegründet 1919  
**Rundum-Service in unserer Meisterwerkstatt**  
**Bögen - Armbrüste - Darts**  
**Action und Spaß für die ganze Familie**  
**Alles für den Selbstschutz**  
**Gebrauchtwaffen auf:**  
[www.waffen-schmidt-bayreuth.de](http://www.waffen-schmidt-bayreuth.de)  
**Carl-Schüller-Str.2 Fon/Fax: 0921/2675**

**RUDOLF**  
 HEIZUNG - SANITÄR - SOLAR  
 Egerländer Str. 24 • 95448 Bayreuth  
 Tel. 0921-16275071 • Fax 0921-16275072  
[www.rudolf-shk.de](http://www.rudolf-shk.de) • [info@rudolf-shk.de](mailto:info@rudolf-shk.de)



## Ausgezeichnetes Spielplatzkonzept

**E**inige der Bayreuther Spielplätze sind echte Highlights. Seit Juni 2019 kann man im Hofgarten „Spielen mit Wilhelmine“ und unter anderem auf einem 7,50 Meter hohen Spielschloss herumklettern. Die fantasievollen und innovativen Spielplätze in der Wilhelminenaue, im ehemaligen Landesgartenschau- und Gelände, sind sogar preisgekrönt: 2017 erhielt das Spielkonzept den Deutschen Spielraum-Preis. Die Spielplätze der Wilhelminenaue sprechen alle Altersstufen an, sind barrierefrei zugänglich und bieten außergewöhnliche Spielgeräte – von riesengroßen Vogelhäuschen über ein Sportkabinett mit schwingenden Riesennetzen, ein Kulturkabinett mit Sandspielmöglichkeiten bis zum Wasserspielplatz Fossilillinseln. Dazu gibt es weitere Sportangebote: ein Beachvolleyballfeld, eine Dirt-Bike-Anlage, ein Bolzfeld und vieles mehr.

Ebenfalls im Sommer wurden die neue Skateanlage Obere Röth sowie die neue Spiel- und Sportanlage Schanz eingeweiht, die im kommenden Jahr noch erweitert wird.

## Ökologisch-Botanischer Garten

**D**ieser einzigartige Garten – der 2018 bereits sein 40-jähriges Jubiläum feiern konnte – entführt die Besucher auf eine botanische Reise durch die ganze Welt. Vom tropischen Regenwald bis zu den borealen Nadelwäldern, von mediterranen Lebensräumen bis zu Heide-, Moor- und Steppegebieten: Hier können Sie rund 12 000 Pflanzenarten auf 16 Hektar Freigelände und in den 6000 Quadratmeter großen Gewächshäusern erleben. Durch die Vielzahl unterschiedlicher Pflanzen und Blumen ist der Garten

auch zum Lebensraum vieler heimischer Tierarten geworden. Highlight und Publikumsmagnet des ÖBG ist die Titanwurz. Die größte Blüte der Welt blüht nur an einem einzigen Tag und verströmt einen Geruch nach verwesendem Fleisch und faulen Eiern.

Der Botanische Garten ist zu den Öffnungszeiten öffentlich und barrierefrei zugänglich. Im neu gebauten Zedernhaus finden Veranstaltungen im Bereich Umweltbildung statt.

**INFO:** [www.obg.uni-bayreuth.de](http://www.obg.uni-bayreuth.de)

### Thailändisches Spezialitäten-Restaurant

ภัตตาคารไทย  
*HUA HIN*

Ludwigstr. 30, 95444 Bayreuth  
Tel. 0921 64497, Fax 0921 5606453  
[service@thai-huahin.de](mailto:service@thai-huahin.de), [www.thai-huahin.de](http://www.thai-huahin.de)

Öffnungszeiten:

Montag: Ruhetag (außer Feiertag)

Di, Mi, Do, So:

11.30-14.30 Uhr und 17.30-23.00 Uhr

Fr, Sa:

11.30-14.30 Uhr und 17.30-23.30 Uhr

**DAS EINZIG-ARTIGE  
THAI RESTAURANT  
IN BAYREUTH SEIT 1997!**

Lassen Sie sich bei uns von Asiens fantasievoller Küche verführen

## DR. ZEITLER

Rechtsanwälte & Fachanwälte



Karl-Marx-Str. 7  
95444 Bayreuth

(09 21) 15 13 79-7

[www.zeitler.law](http://www.zeitler.law)

kostenfreie Parkplätze



**Dr. iur. Josef Zeitler**  
Fachanwalt für  
Erbrecht

Familienrecht  
Testamentsvollstrecker

**Sandra Gebhart-Rösch**  
Fachanwältin für  
Arbeitsrecht

Straßenverkehrsrecht  
Beamtenrecht

Bestens beraten. ☎ (0921) 15 13 79-7

## Radfahren in Bayreuth und der Region

Die Natur der Region, die Fränkische Schweiz und das Fichtelgebirge, lockt viele Bayreuther aufs Fahrrad. Zum Erkunden der nächsten Umgebung eignet sich der „Radring Bayreuth“: Auf ausgeschilderten Wegen gelangt man schnell von der Innenstadt in die Umgebung und wieder zurück und kann die verschiedenen Schleifen je nach Lust und Laune befahren. Aber auch als Fortbewegungsmittel in der Stadt ist das Fahrrad in Bayreuth besonders geeignet. Die Stadt ist Gründungsmitglied der Arbeitsgemeinschaft fahrradfreundlicher Kommunen in Bayern e.V. (AGFK-BY). Ziel ist die Förderung des Radverkehrs für Klimaschutz, Umweltschutz und Gesundheitsvorsorge. Zu diesem Zweck hat die Stadt schon 2014 ein Radverkehrskonzept mit Handlungsschwerpunkten für eine fahrradfreundliche Stadt Bayreuth beschlossen, das nun nach und nach umgesetzt wird.

**INFO:** Bei der Tourist-Information in der Opernstraße können Sie sich von Mai bis Oktober E-Bikes mieten. Dort gibt es auch sämtliche Fahrradkarten und Tourenvorschläge für die Region. Mehr unter [www.bayreuth-tourismus.de](http://www.bayreuth-tourismus.de), Tel. 0921 885-88



Fotos: Archiv/Andreas Harbach



## Fitnessgarten am Mühlbach

Aufenthaltsqualität erlangt der Platz beim Mühlbach am Radweg hinter der ehemaligen Diskothek Rosenau nicht nur wegen der gemütlichen Sitzmöglichkeiten oder der Hochbeete, die vom Stadtgartenamt mit allerlei leckerem Gemüse ausgestattet und von den Bürgern geerntet werden, sondern auch wegen der 2018 geschaffenen Möglichkeiten zum Outdoor-Sporteln. Verschiedenste Fitnessgeräte für Crosstraining, Calisthenics und Street Workout, für Klimzüge, Krafttraining und Gymnastik laden Jung und Alt, Geübte und Ungeübte, Menschen mit und ohne Behinderung ein, Beweglichkeit und Fitness zu trainieren. Einige Geräte sind mit verstellbaren Widerständen ausgestattet, sodass jeder seinem Leistungsniveau entsprechend trainieren kann. Und ein besonderer Spaß: An einigen Energie-Fitnessgeräten kann man sein Handy oder Tablet aufladen – die erforderliche Energie muss man allerdings selbst erzeugen, am Fahrrad, Armfahrrad oder Liegerad.

DACHEINDECKUNG MIT ZIEGELN UND BETONDACHSTEINEN, AUFSPARRENDÄMMUNG,  
DACHREPARATUREN DACHDURCHSICHTEN, DACHFLÄCHENFENSTER, DACHGESCHOSS  
-AUSBAU, AUFSTÖCKUNGEN ANBAUTEN, UMBAU, BALKONE; GAUBEN; TERRASSEN

Ihr Dach ist machbar.  
Herr Nachbar.

**RIESS**  
wertarbeit aus meisterhand H O L Z B A U

95447 Bayreuth · Pommernstraße 13 d · Tel. 09 21 / 5 24 22 · Fax 09 21 / 5 24 41



Die Nachhilfe  
in Bayreuth  
[www.paukwerk.de](http://www.paukwerk.de)

Tel. 0921 - 51 66 126  
Maximilianstr. 31

Alle Fächer & Schularten.  
Keine langfristige Bindung!



# MR Oberfranken Mitte GmbH

Bayreuth/Kulmbach/Fränkische Schweiz



Winterdienst



Grünanlagenpflege



Baumfällungen



Kommunale Dienstleistungen



Bekämpfung von Unkraut und EichenprozeSSIONsspinner mit Heißwasser



Fordern Sie uns! MR Oberfranken Mitte GmbH  
 Adolf-Wächter-Str. 1a | 95447 Bayreuth  
 Tel.: 0921 50720340 | [www.maschinenringe-oberfranken.de](http://www.maschinenringe-oberfranken.de)

Der regionale Dienstleister für private, gewerbliche und kommunale Kunden.

# STOLZ WIE DAVID & MIRO.

Weil wir einen regionalen Job haben,  
der zu uns passt.

David Forgacs & Miro Bouhal, Mitarbeiter der MRPD.

Maschinenring  
Personaldienste GmbH  
Die Personalprofis



**Du suchst nach einem passenden Job in deiner Region?  
Dann bewirb' dich beim führenden Personaldienstleister am Land!**

**Aktuell suchen wir:**

- Maschinen-/Anlagenführer (m/w/d)
- Logistikmitarbeiter (m/w/d)
- Mechaniker/Mechatroniker (m/w/d)
- Schweißer (m/w/d)
- Landwirtschaftliche Helfer (m/w/d)
- Lackierer (m/w/d)

[www.mrpd.de](http://www.mrpd.de)

**Maschinenring Personaldienste GmbH, Standort Oberfranken Mitte**  
 Adolf-Wächter-Straße 1a, 95447 Bayreuth

**Dein Ansprechpartner: Alexander Emtmann, T 0921/50720345, E [emtmann@maschinenring-bayreuth.de](mailto:emtmann@maschinenring-bayreuth.de)**  
[www.maschinenring-personaldienste.de](http://www.maschinenring-personaldienste.de)



Foto: Archiv/Nils Katzenstein

# Bauen und Wohnen

Bayreuth entwickelt sich als kompakte, von Naturräumen umschlossene Stadt ständig weiter. Diese Entwicklung zum Vorteil ihrer Bewohner in eine positive Richtung zu steuern und negative Auswirkungen zu verhindern, ist eine Herausforderung, der sich die Stadt Bayreuth in vielfältiger Weise stellt.



## Mitziehen.

**Durch Gemeinschaft gewinnen.**

- Über 12.400 Mitglieder vertrauen bereits dem VdK-Kreisverband Bayreuth.
- Seit über 70 Jahren verlässlicher Partner in Stadt und Landkreis Bayreuth.
- Kompetente Beratung und Vertretung in sozialrechtlichen Angelegenheiten vor Behörden und den Sozialgerichten.
- 43 Ortsverbände in Stadt und Landkreis veranstalten zahlreiche gesellige Veranstaltungen, Vorträge und Tagesausflüge.
- Interessenvertretung für mehr soziale Gerechtigkeit gegenüber der Politik.
- Mitgliederzeitschrift mit Informationen zu den aktuellen sozialpolitischen Entwicklungen und wertvollen Tipps.
- Attraktive und vielfältige Ehrenämter.
- Überparteilicher und finanziell unabhängiger Sozialverband mit 1,7 Millionen Mitgliedern bundesweit.

**Jetzt Mitglied werden.**

Sozialverband VdK Bayern e.V.  
 Kreisgeschäftsstelle Bayreuth  
 Richard-Wagner-Str. 36, 95444 Bayreuth  
 Telefon: 0921 / 759 87-0  
 eMail: kv-bayreuth@vdk.de  
 www.vdk.de/kv-bayreuth



**Frank Hofmann**  
 Zertifizierter Immobilienmakler (DIA-IM-018)\* nach DIN EN 15733  
 Geprüfter ImmoBarrierefrei-Experte\* (Sprengnetter)  
 Geprüfter Gutachter (WF) für Immobilienbewertungen  
 Fachwirt für Gebäudemanagement (IMB)  
 Kaufmann in der Grundstücks- u. Wohnungswirtschaft, Bankkaufmann (IHK)

**Passage Max48**  
 Maximilianstraße 48, 95444 Bayreuth

Wir freuen uns, nach  
**2014 und 2017**  
 auch in **2019**  
 laut Deutschlands größter  
 Maklerbewertung zu den  
**TOP Immobilienmaklern**  
**Bayreuths** zu gehören!

**M**it dem Integrierten Städtebaulichen Entwicklungskonzept (ISEK) hat die Stadt Bayreuth die städtebauliche Entwicklung sowie fachübergreifende Zielsetzungen für die gesamte Stadt formuliert. Bayreuth soll von der historischen Innenstadt bis in die äußeren Stadtteile als attraktiver Lebensraum gesichert und entsprechend gestaltet werden. Das ISEK dient dabei als langfristiger Orientierungsrahmen für die Entwicklung der Stadt. Es enthält Empfehlungen zu städtebaulichen, wirtschaftlichen und sozialräumlichen Fragen.

Themen der künftigen städtebaulichen Entwicklung bilden strategische Projekte wie die Fortschreibung des Verkehrsentwicklungsplans (Zukunftsmobilität) und des Nahversorgungskonzeptes (Stadt der kurzen Wege), städtebauliche und freiraumplanerische Konzepte wie z. B. für das Universitätsumfeld (Technologieachse mit Zapf-Areal, Grünraumentwicklung Bayreuther Süden) sowie Strategien der Nachnutzung und qualifizierten Nachverdichtung im Siedlungsbereich, insbesondere in den Sanierungsgebieten (z. B. Rathaus II-

Gelände, St. Georgen/Hammerstatt).

### Das Innenstadtkonzept

Die Arbeiten an der Umgestaltung des Marktes sind im Bereich zwischen Unterer Maxstraße und Kanzleistraße bereits abgeschlossen. Neben einer umfangreichen Oberflächenneugestaltung, unter anderem mit neuem Stadtparkett und neuem Stadtmobiliar, ist parallel auch ein neues Beleuchtungskonzept umgesetzt worden. Das Zentrum Bayreuths, der Markt, hat damit wesentlich an Aufenthaltsqualität gewonnen. Derzeit wird zudem die städtebauliche Aufwertung der östlichen Innenstadt mit dem Sternplatz und der Richard-Wagner-Straße umgesetzt.

### Umbau der Stadthalle

Eines der wohl bedeutendsten Kulturprojekte der Stadt Bayreuth für die kommenden Jahre nimmt langsam Gestalt an: Bis voraussichtlich 2022 wird die Stadthalle Bayreuth saniert und zum modernen Kulturzentrum „Friedrichsforum“ umgebaut. Die Sanierungspläne stehen für eine deutliche Verbesserung der Sicht- und Akustikverhältnisse im

Großen Haus. Es wird eine Seitenbühne und eine Wand- und Deckenverkleidung geben, mit der es gelingt, für die unterschiedlichsten Veranstaltungen (Theater, Konzert, Bälle, Tagungen usw.) optimale akustische Bedingungen zu erreichen.

### In Bayreuth zu Hause

Damit auch in Zukunft ausreichend bezahlbarer Wohnraum für alle sozialen Schichten geschaffen werden kann, hat das Stadtplanungsamt die baurechtlichen Voraussetzungen geschaffen. Größter Wohnungsvermieter in Bayreuth ist die Gewog, die Wohnungsbau- und Wohnungsfürsorgegesellschaft der Stadt Bayreuth. Derzeit entwickelt sie unter anderem mit der Unteren Rotmainau und dem Quartier Lenbachstraße Wohnbaugebiete in attraktiven Stadtlagen. An allen Standorten werden zahlreiche Wohnungen zu bezahlbaren Mieten entstehen.

Infos zu aktuellen Wohnbaugebiete und -grundstücken, Förderungen und mehr unter [www.bayreuth.de](http://www.bayreuth.de) (Rathaus, Bürgerservice/Planen, Bauen)

**georg 19** IHR PRIVATÄRZTLICHES  
PRIVATÄRZTE BAYREUTH ZENTRUM FÜR  
FAMILIENMEDIZIN


#### Dr. med. Stefan Jobst

Facharzt für Kinder- und Jugendmedizin,  
Allergologe, Akupunktur,  
Naturheilverfahren  
[www.drjobst-kinderarzt.de](http://www.drjobst-kinderarzt.de)



#### Dr. med. Friedmar Kröner

Facharzt für Allgemeinmedizin,  
Manuelle Medizin, Chirotherapie  
[www.doktorkroener.de](http://www.doktorkroener.de)



St. Georgen 19 in Bayreuth | Tel.: 0921/160 39 22  
[www.georg19.de](http://www.georg19.de)

ERINNERUNGEN  
SIND DIE  
REQUISITEN  
DES LEBENS ...

... noch über den  
letzten Akt hinaus.



St. Georgen 13 • Bayreuth

☎ 0921.26 202

[www.dannreuther.de](http://www.dannreuther.de)



PRAXIS FÜR PHYSIOTHERAPIE

**Bartsch**

Inh. Karen Meyer-Siebert



Scheffelstraße 19  
95445 Bayreuth

Tel.: 0921 / 4 27 60  
[www.physio-bartsch.de](http://www.physio-bartsch.de)



## Oberfrankens Einkaufsstadt Nummer eins

Die Festspielstadt Bayreuth hat sich nicht nur durch ihre hervorragende Lage im oberfränkischen Verkehrsnetz zu Oberfrankens Einkaufsstadt Nummer eins entwickelt. Dazu tragen auch die vielen kleinen und großen Fachgeschäfte, die zahlreichen Einkaufspassagen, die Fußgängerzone rund um den Marktplatz und das Rotmain-Center bei. Die vor einigen Jahren liebevoll neu gestaltete Fußgängerzone, die geprägt ist durch viel Grün, einladende Ruhezeiten, eine stimmige Beleuchtung, Wasserlauf und Wasserspielplatz für Klein und Groß, bietet auch Platz für Open-Air-Veranstaltungen und verschiedene Märkte.

Wir machen aus jeder Veranstaltung ein Highlight wie zum Beispiel  
**Maisel's Weißbierfest**  
**Sommernachtsfest Bayreuth**  
**Ball der Stadt Bayreuth**  
**Ball des Sports Bayreuth**  
**Unikat - Sommerfest der Uni Bayreuth**  
**40 Jahre Universität Bayreuth**  
**Uni-Ball Erlangen**  
**Winterdorf Bayreuth**  
**St. Georgen swingt**  
**Zamm kumm Dooch - und vieles mehr**

**NORD  
SÜD**  
*Programm*  
 Mehr als Unterhaltung

**Nord - Süd - Programm  
 GmbH & Co. KG**  
**Bürgerreuther Str. 37**  
**95444 Bayreuth**  
**Tel. 0921 - 1671**  
**info@nord-sued-programm.de**  
**www.nord-sued-programm.de**



Von der Ausstattung repräsentativer Wohn- und Geschäftshäuser bis zu ganz individuellen Lösungen in Ihrem privaten Umfeld: Projekte jeder Größe betreuen wir mit der gleichen Aufmerksamkeit und dem Ziel, Sie als Kunden voll zufriedenzustellen.



Die Schreinerei für das Besondere.

...natürlich Oetter!

[www.oetter.de](http://www.oetter.de)

Wir freuen uns auf Ihren Anruf:  
 Fon 0921 75978-0

Besuchen Sie unsere Ausstellung:  
 jeden Samstag von 9 - 12 Uhr:  
 Karl-von-Linde-Straße 4



Andreas Oetter GmbH | Humboldtstraße 6 | 95444 Bayreuth

**SCHÜCO**  
 Bauelemente



## Die Lohengrin Therme

In unmittelbarer Nachbarschaft der berühmten Eremitage gelegen, hält die großzügig angelegte Lohengrin Therme mit Thermenwelt, Saunalandschaft und großem Wellnessbereich ein umfangreiches Angebot bereit.

Auf rund 1.000 Quadratmetern Wasserfläche bietet die Therme alles für ein

persönliches Verwöhnprogramm für Körper und Geist. Das Wasser aus der staatlich anerkannten Heilquelle „Friedrichs-Quelle“ entspannt und aktiviert gleichermaßen. Es kommt aus einer Tiefe von 1 222 Meter, ist stattliche 20 000 Jahre alt und hat an der Sohle eine Temperatur von 36 Grad Celsius.

Neben der Thermenwelt, der groß angelegten Saunalandschaft und der Wellness-Oase tragen die Physiotherapie Lohengrin Therme, das In Balance Team sowie das Lohengrin Bistro zur Abrundung des Wohlempfindens bei.

INFO: [www.lohengrin-therme.de](http://www.lohengrin-therme.de)

## Im Alter selbstbestimmt und gut versorgt leben

Betreutes Wohnen PLUS+ in den SeniVita-Seniorenhäusern in der Region



■ Seniorenapartments ■ Tagespflege ■ Betreutes Wohnen PLUS+

### Vorteile des Betreuten Wohnens PLUS+

- + Selbstbestimmtes Leben in der eigenen Wohnung
- + Tagespflege - soziale und therapeutische Betreuung
- + Deutlich mehr Personal als in einer stationären Einrichtung
- + Nicht teurer als eine stationäre Einrichtung
- + Auch kurzzeitige Pflege möglich
- + Für alle Pflegegrade (1-5) geeignet
- + Große Wohnungen

Arbeiten bei SeniVita?  
Jobs unter:  
[www.senivita-perspektiven.de](http://www.senivita-perspektiven.de)

Sie interessieren sich für ein Apartment in einem der SeniVita-Häuser in der Region bzw. für einen Tagespflegeplatz? Wir helfen Ihnen gerne weiter.

SeniVita Tagespflege gGmbH  
Parsifalstraße 31  
95445 Bayreuth  
Tel: 0173/3965315  
E-Mail: [bewohnerservice@senivita.de](mailto:bewohnerservice@senivita.de)



Mehr Infos zu unserem Konzept



# Gutes Klima für Unternehmergeist und neue Ideen

Bayreuth – Wagnerstadt und zugleich beliebter Universitätsstandort mit rund 13.500 Studierenden und einer starken mittelständisch geprägten Wirtschaft – kann im Gegensatz zu den demografischen Trends mit wachsenden Bevölkerungszahlen aufwarten.

Foto: Archiv/Peter Kolb

**BECKER & EXNER**  
Trends for men  
HERRENBLEIBUNG

8. BAYREUTHER KUNDENSPIEGEL

**Platz 1**  
BRANCHENSIEGER

Untersucht: 12 City- Bekleidungsgeschäfte  
88,1% Durchschnittlicher Zufriedenheitsgrad  
Freundlichkeit: 92,8% (Platz 1)  
Beratungsqualität: 89,0% (Platz 1)  
Preis-Leistungs-Verhältnis: 82,5% (Platz 2)  
Kundenbefragung: 04/2019  
Befragte (Modell) = 794 von N (Gesamt) = 910

[www.kundenspiegel.de](http://www.kundenspiegel.de)  
MF Consulting Dipl.-Kfm. Dieter Grell

**Bayreuth ist begeistert!**  
Überzeugen Sie sich selbst.

**CARL GROSS**  
SEIT 1848

**OLYMP**

u.v.m.

**DIGEL**  
THE HERRENMODE PARTNER

**Öffnungszeiten**

Mo - Mi	9.00 - 18.00 Uhr
Do + Fr	9.00 - 18.30 Uhr
Sa	9.30 - 17.00 Uhr

Dammallee 19 · 95444 Bayreuth · Tel. 0921 / 64348  
[www.herrnmode-bayreuth.de](http://www.herrnmode-bayreuth.de)

**FRÖHLICH** | PR GMBH  
AGENTUR FÜR KOMMUNIKATION

**Wir machen positive Schlagzeilen.  
Für unsere Kunden!**

Alexanderstraße 14 · 95444 Bayreuth · Telefon (0921) 75935-0  
Telefax (0921) 75935-60 · [info@froehlich-pr.de](mailto:info@froehlich-pr.de) · [www.froehlich-pr.de](http://www.froehlich-pr.de)

**Kanzlei Elßner**  
Rechtsanwälte

**Anke Elßner**  
Rechtsanwältin  
Fachanwältin für Sozialrecht  
Fachanwältin für Verkehrsrecht

**Kerstin Kufner-Ott**  
Rechtsanwältin  
Schwerpunkt Arbeitsrecht

**Kanzleischwerpunkte:**  
Arbeitsrecht | Sozialrecht | Verkehrsrecht | Versicherungsrecht

Ludwigstraße 1 | 95444 Bayreuth  
Telefon 09 21 / 5 08 58 17 | [www.kanzlei-elssner.de](http://www.kanzlei-elssner.de)

**V**iele verbinden die Stadt weltweit mit den Festspielen, dem 2018 wiedereröffneten

Unesco-Weltkulturerbe Markgräfliches Opernhaus und dem herausragenden Komponisten Richard Wagner. Doch in Bayreuth ist in den letzten Jahren auch ein beeindruckendes Netzwerk aus Forschungsinstituten und Unternehmen entstanden. Als wirtschaftliches und kulturelles Oberzentrum Oberfrankens bietet die Stadt hierfür optimale Voraussetzungen. Kurze Wege ermöglichen ein Milieu, in dem Netzwerke entstehen, neue Ideen gemeinsam entwickelt werden und der Geist reichlich Inspiration findet.

Die Universität Bayreuth und zahlreiche Forschungseinrichtungen bieten mit ihrer exzellenten Forschungsinfrastruktur, die sich gezielt am Innovationsbedarf der Wirtschaft orientiert, beste Möglichkeiten. Seit ihrer Gründung im Jahr 1975 hat sich die Universität dynamisch entwickelt und mit ihren Profildfeldern in den letzten Jahrzehnten national

und international einen exzellenten Ruf in Forschung und Lehre erarbeitet. Forscherinnen und Forscher aus aller Welt arbeiten auf strategisch ausgewählten, fächerübergreifenden Schwerpunktgebieten interdisziplinär zusammen. Unter ausländischen Forschenden gilt Bayreuth sogar als eine der attraktivsten Universitäten Deutschlands und belegt regelmäßig vorderste Plätze in Hochschul-Rankings. Auch junge Forschende fühlen sich angezogen. Sie profitieren von Leistungen, die die Universität speziell in der Nachwuchsförderung zu bieten hat.

### Raum für Zusammenarbeit

Forschungs- und Entwicklungsaufgaben können jedoch heute längst nicht mehr allein gelöst werden und bedürfen einer noch stärkeren Zusammenarbeit zwischen Wissenschaft und Wirtschaft. Die Stadt Bayreuth gibt dieser Entwicklung den nötigen Raum: Mit der Ausweisung der Bayreuther Technologieachse wurde im Süden der Stadt ein Be-

reich der Stadtentwicklung geschaffen, der die Zukunftspotenziale am Standort bündelt und die Voraussetzungen für neues Wachstum schafft. Mit den Neuen Materialien Bayreuth im Technologiepark Wolfsbach, den Fraunhofer-Einrichtungen für Hochtemperatur-Leichtbau und für Prozessinnovation sowie mit der Technologieallianz Oberfranken wurden in den vergangenen Jahren zahlreiche innovative Einrichtungen am Wissenschaftsstandort Bayreuth angesiedelt.

Mit dem bundesweit einzigartigen Kompetenzzentrum Digitales Handwerk wird seit 2016 in Bayreuth die Digitalisierung in kleineren und mittleren Unternehmen des Handwerks vorangetrieben und seit Kurzem arbeitet die Stadt Bayreuth gemeinsam mit der Hochschule intensiv an der Etablierung eines Regionalen Innovations- und Gründerzentrums, das künftig innovative Start-ups fördert.

Die dynamische wirtschaftliche Entwicklung Bayreuths untermauern auch

## Zweimal in Bayreuth: Drive In Auto Service



Seit fast 15 Jahren ist Drive In aus der Bayreuther Autowerkstätten-Welt nicht mehr wegzudenken und hat sich längst als kompetenter Ansprechpartner rund um den markenunabhängigen Automobil-Service etabliert. 2005 wurde die Reparaturwerkstatt mit Zubehörshop und SB-Waschanlage in der Himmelkroner Straße eröffnet, 2013 kam die Filiale in der Bindlacher Stra-

ße dazu. An beiden Standorten erwartet den Kunden ein Team aus ausschließlich qualifizierten Fachkräften, die auch dank modernster Diagnosesysteme und Werkzeuge sämtliche Arbeiten rund um Ihr Fahrzeug qualifiziert, schnell und preiswert durchführen. Darunter fallen beispielsweise Kundendienste, Inspektionen, TÜV/AU, Unfallinstandsetzungen inklusive Lackierarbeiten, der fachgerechte Einbau von Standheizungen, Navi- und Car-Multimediasystemen sowie die Umrüstung auf Autogas. Auch die außergewöhnlich lan-

gen Öffnungszeiten, die einfache Terminvereinbarung übers Internet sowie die unbürokratische Auftragsabwicklung werden von den Kunden sehr geschätzt. An beiden Standorten ist ein Zubehör-Shop angegliedert, in dem man beispielsweise Dach-, Heck- und Fahrradträger sowie Reinigungsmittel fürs Fahrzeug findet. Während in der Himmelkroner Straße drei SB-Waschboxen zur Verfügung stehen, erhält man in der Bindlacher Straße in einer modernen Textilwaschanlage eine gründliche und schonende Reinigung des Fahrzeugs.



### Drive In – Auto Service Bayreuth GmbH

Bindlacher Str. 1 • 95448 Bayreuth • Tel. 0921/1627600  
Himmelkronstr. 14 • 95445 Bayreuth • Tel. 09217454910

### Öffnungszeiten:

Montag bis Freitag: 7.00 – 21.00 Uhr  
Samstag: 8.00 – 16.00 Uhr

22 Einrichtungen in Bayreuth bieten Angebote im Bereich Mathematik, Informatik, Naturwissenschaft und Technik (MINT) – für Kindergartenkinder, Schüler/innen wie auch Erwachsene.



Foto: MINT Region Bayreuth

zahlreiche Unternehmensentscheidungen aus der jüngsten Vergangenheit: Im April 2019 ging am Fraunhofer-Zentrum für Hochtemperatur-Leichtbau eine von zwei Faserpilotanlagen weltweit in Betrieb, die Burkhardt-Löffler BT GmbH hat ihr neues Entwicklungs- und Montagezentrum für Steinbearbeitungsmaschinen am Oschenberg eingeweiht und der Stromnetzbetreiber Tennet TSO baut Bayreuth zum Standort seiner Deutschland-Zentrale aus und schafft damit Platz für mehr als 1 000 Mitarbeiter. Auch Weltmarktführer wie der Babyausstatter Cybex, der Sport- und Gesundheitsartikelhersteller Medi oder der Polymerspezialist Rehau bringen erhebliche Impulse für den Standort mit sich.

Wichtige Standortentscheidungen wurden zudem im Gesundheits- und

Medizinbereich getroffen. Zukünftig werden die Medizinische Fakultät der Universität Erlangen-Nürnberg, das Universitätsklinikum Erlangen, die Universität Bayreuth und das Klinikum Bayreuth bei der Ausbildung zusätzlicher Medizinstudierender zusammenarbeiten. Ab dem Jahr 2021 werden die ersten angehenden Mediziner am Medizincampus in Bayreuth erwartet. In Zukunft sollen bis zu 600 junge Leute am Klinikum Bayreuth den klinischen Teil ihres Medizinstudiums absolvieren.

Auch der geplante Neubau eines neuen Rehabilitationszentrums mit 300 stationären Betten und 60 ambulanten Behandlungsplätzen an der Lohengrin Therme durch die Deutsche Rentenversicherung Nordbayern stärkt Bayreuth als wichtigen Gesundheitsstandort.

### Attraktiver Standort für Mitarbeiter

Bayreuth hat in den vergangenen Jahren das Fundament für eine erfolgreiche Zukunft und Gegenwart gelegt. Starke Unternehmen, innovative Cluster, eine vielfältige Kultur- und Kreativwirtschaft sowie eine Top-Infrastruktur im Bereich Verkehr und Telekommunikation machen den Standort attraktiv für qualifizierte und hochmotivierte Mitarbeiterinnen und Mitarbeiter. Rund 48 000 sozialversicherungspflichtig Beschäftigte verdeutlichen dies.

Neu zuziehende Fachkräfte schätzen die Balance zwischen Beruf und Freizeit, das reichhaltige Kulturangebot und die beneidenswert hohe Lebensqualität in direkter Nähe zum Fichtelgebirge und zur Fränkischen Schweiz. Denn Bayreuth bietet ideale Lebensbedingungen ohne die Hektik der Großstadt. Damit dies so bleibt, unterstützt die Stadt Bayreuth Unternehmen bei der Fachkräfteakquise, bei der Nachwuchsgewinnung oder der Gründung und heißt all diejenigen, die Bayreuth als neuen Lebensmittelpunkt auswählen, durch den Welcome-Service Bayreuth willkommen, um mit ihnen die Bayreuther Erfolgsgeschichte weiterzuentwickeln.

**INFO:** Wirtschaftsförderung der Stadt Bayreuth, Tel. 09 21/25-15 83, Internet: [www.wirtschaft.bayreuth.de](http://www.wirtschaft.bayreuth.de)

## DÖTSCHEL KACHELOFENBAU



### Wärme, Wohnen, Wohlfühlen

- Kachelöfen für Scheitholz und Holzpellets auch mit Warmwasser-Wärmetauscher
- Heizkamine und Kachelherde
- hochwertige Kaminöfen

Carl-Maria-von-Weber Str.7 | 95448 Bayreuth  
Tel. 0921 22377 | [www.doetschel.de](http://www.doetschel.de)





# *Campus der Perspektiven: Die Universität Bayreuth*

Auf dem Campus der Universität Bayreuth begegnen sich Menschen und Ideen, hier ist das akademische Leben bunt und familiärer als in großen Massenuniversitäten. Forschung auf Spitzenniveau, Lehre nach modernsten Methoden, Internationalität, Diversität und Nachhaltigkeit, Sprungbrett in eine erfolgreiche Karriere – für all das steht die Universität Bayreuth.

**A**ls kleine und feine Campus-Universität stellen wir höchste Qualitätsanforderungen und setzen in unseren sieben Fakultäten Schwerpunkte, die das Profil der Universität Bayreuth ausmachen. 1975 startete die Universität Bayreuth als eine der ersten Hochschulen in Deutschland mit einem interdisziplinären Gründungsauftrag; heute freuen wir uns über herausragende Ranking-Ergebnisse und Auszeichnungen für wissenschaftliche Leistungen in Forschung und Lehre. Die starken Fachdisziplinen unserer Fakultäten und Profildfelder bündeln die Kompetenzen der Universität und die innovativen Kooperationen vieler Fachbereiche erzeugen Synergien, die sich unter anderem im interdisziplinären Ansatz unseres Studienangebots widerspiegeln: ideale Voraussetzungen, um in Lehre und Forschung zu den Besten zu gehören.

## **Denken ohne Grenzen: Die Welt zu Gast in Bayreuth**

Im aktuellen CHE Ranking erzielt die Universität Bayreuth beispielsweise Spitzenplatzierungen für ihre internationale Ausrichtung. Einer der Gründe für das gute Abschneiden ist die enge Vernetzung mit Partnerhochschulen weltweit: Wir pflegen über 150 Partnerschaften zu ausländischen Universitäten und unsere fremdsprachigen Programme ermöglichen es, beispielsweise auf Englisch zu studieren. Der Bayreuther Campus mit seinen Forschungseinrichtungen und Instituten ist

längst zu einem internationalen Anziehungspunkt für Wissenschaft und Lehre geworden. Neben dem breit ausgerichteten Lehrangebot, der Betreuung während des Studiums und dem ausgeprägten Bezug zur beruflichen Praxis schätzen unsere rund 13 500 Studierenden besonders die Freiräume zur individuellen Gestaltung ihres Studiums und das gute soziale Klima auf dem großzügigen und dynamischen Campus.

## **Innovationsmotor für die Region**

An der Universität Bayreuth sind rund 2 500 wissenschaftliche und nichtwissenschaftliche Beschäftigte tätig, davon über 240 Professorinnen und Professoren. Damit zählt die Universität Bayreuth zu den wichtigsten Arbeitgebern der Region. Wir lassen die Gesellschaft teilhaben an den Erkenntnissen, die auf dem Campus gewonnen werden, und stoßen nachhaltige und innovative Entwicklungen an. Da wir uns als Bestandteil der Region Bayreuth verstehen, pflegen wir einen kontinuierlichen Austausch mit den Akteurinnen und Akteuren in unserem Umfeld und stehen intensiv mit den Bürgerinnen und Bürgern der Stadt in Kontakt. Dank der Arbeit des Universitätsvereins und regelmäßiger Formate wie den monatlichen Stadtgesprächen im Bayreuther Iwalewahaushaus oder dem Sommerevent Unikat schaffen wir fließende Grenzen zwischen Universität, Stadt und Region.

---

**INFO:** [www.uni-bayreuth.de](http://www.uni-bayreuth.de)

## Stadtbibliothek, VHS und mehr: das RW21

Auf 5000 Quadratmetern und fünf Geschossen stellen die beiden großen kommunalen Bildungseinrichtungen Bayreuths, die Volkshochschule und die Stadtbibliothek, in der Richard-Wagner-Straße 21 ein Rundum-Paket an Bildung, Information und Beratung für alle Altersgruppen bereit. Sie haben die Auswahl aus rund 110 000 Medien. Außerdem organisieren beide Einrichtungen zusammen mehr als 1 000 Vorträge, Lesungen, Theaterabende und Kurse zu den verschiedensten Themen. Täglich nehmen mehr als 1 200 Besucherinnen und Besucher dieses Angebot wahr.

Freundliche und ansprechende Farben laden schon im Eingangsbereich zum Kennenlernen des Hauses ein. Die Kleinsten erleben in der Kinderbibliothek unter dem „Zirkuszelt“ die Welt der Bücher und Spiele. In der Regiothek finden die Besucher Broschüren zum Leben in Bayreuth kostenlos zur Mitnahme. Das kostenlose WLAN-Netz lässt sich entspannt im ganzen Haus nutzen.



Foto: Archiv/Sophia Reimers

Für Jugendliche hält das Untergeschoss alles bereit, was das Herz begehrt, unter anderem CDs, Filme und Spiele für Konsolen, wobei alle Medien auch vor Ort genutzt werden können. Im Veranstaltungsraum BlackBox tritt unter anderem die VHS-Theatergruppe auf, das Bilderbuchkino lädt zum Zuschauen ein oder ein Zauberer hat seinen Auftritt. Ab dem ersten Obergeschoss finden Erwachsene jeglichen Alters Sachbücher, fremdsprachige Literatur, Belletristik oder aktuelle Zeitschriften in großer Auswahl, außerdem das Lernstudio mit 16 Notebooks zum Surfen, Arbeiten und Lernen, je nach persönlicher Vorliebe.

Der Mittelpunkt des Hauses ist das Café Samocca im zweiten Obergeschoss, das mit seinem reichhaltigen Angebot an

Kuchen, Torten, kleinen Snacks und einer großen Auswahl an Kaffee-Spezialitäten zum Verweilen einlädt – im Sommer übrigens auch auf der üppig blühenden Dachterrasse.

Im Dachgeschoss, im typischen Blau gehalten, demonstriert die Volkshochschule die ganze Bandbreite ihres Angebots: Sprachkurse fast rund um die Uhr, Yoga, Tai-Chi oder Atemarbeit in der „Entspannungsoase“, kulinarische Köstlichkeiten im stilvollen Ambiente des VHS-Kochstudios und die vielfältige Welt des Computers im modern ausgestatteten EDV-Raum.

**INFO:** RW21, Richard-Wagner-Str. 21,  
95444 Bayreuth, Tel. 0921/507038-30  
Internet: [www.rw21.bayreuth.de](http://www.rw21.bayreuth.de)

**OPTIFIT 24h**  
Fitness für Körper & Seele

**800 DM FITNESS FÜR KÖRPER & SEELE**

Perfekte Geräte für **Figur-, Kraft- und Ausdauertraining**  
Gesundheitstraining bei **Rücken-, Schulter- oder Gewichtsproblemen**  
**Bodyweight Trainingsraum**  
**Powerplate** - für alle die wenig Zeit haben  
**Rollenbankmassage** gegen Cellulite  
Gymnastikraum für **Yoga, Pilates** uvm.  
**Boxsack** und **Doppelendball** für Kampfsportler  
Kompetente **Trainings- und Ernährungsberatung** durch über **50 Jahre eigener Bodybuilding Erfahrung**

OPTIFIT • Markgrafentallee 3 • Markgrafenhallen • 95448 Bayreuth • 0921 57284

**GUTSCHEIN**  
GRATIS UND UNVERBINDLICH ZWEI  
WOCHEN KOSTENLOS TRAINIEREN!

**SenoCura**  
Gemeinsam gegen Brustkrebs  
Together against Breastcancer

**Gemeinsam gegen Brustkrebs**

**Vereinsziele**  
Zwecks des Vereins ist die Förderung von Brustzentren in der öffentlichen Gesundheitspflege, Aufklärung sowie Förderung der Behandlung und Forschung speziell auf dem Gebiet der Physiologie, Diagnostik und Therapie der Erkrankungen der Brust. Der Verein verfolgt ausschließlich und unmittelbar gemeinnützige Zwecke im Sinne des Abschnitts „steuerbegünstigte Zwecke“ der Abgabenordnung.

- Vortragstätigkeiten zur Verbesserung der Diagnostik und Therapie sowie die Aufklärung über Brustkrankungen
- Materielle und personelle Unterstützung bei der Aufklärung und während des Krankenverlaufes
- Forschungsprojekte überregionaler Art in der Form von Gemeinschaftsprojekten zur Förderung der Vereinsabsicht sowie der Errichtung und Unterhaltung einer Internetplattform zur Förderung der Satzungszwecke
- Sowie alle anderen Aktivitäten, die geeignet sind, dem Vereinszweck zu dienen

**Patientinnen helfen Patientinnen**

- Begleitung durch die Administration und die Untersuchungen
- Direkte Soforthilfe und Aufklärungstätigkeit
- Ausstellungen
- Öffentlichkeitsarbeit durch Information bei Aktionen sowie Durchführung von Aktionen

(z.B. Laufen gegen Brustkrebs)

- Aufbau eines Patientinnennetzwerkes

**Informationen über Brustkrebserkrankungen**

- Behandlungsmethoden, z.B. medikamentös, operativ, etc.
- Neue Entwicklungen in Diagnostik und Therapie
- Betroffene Personengruppen
- Vortragstätigkeit und Publikationen
- Häufigkeit

**Unterstützung von Projekten**

- Brustzentrum
- Behandlungen
- Soforthilfe für Patientinnen (Psyche)
- Forschungs- und Patientendateien werden über Jahre hinweg erfasst, um aus diesen Werten Behandlungsmethoden beizubehalten oder zu ändern
- Organisatorische Tätigkeiten
- Koordination von Selbsthilfegruppen

**Unterstützung im Sozialen Bereich**

- Familienhilfe bei sozialen Härtefällen

**Unterstützung von Forschungsprojekten**

- Finanzierung notwendiger Geräte
- Übernahme von Personal- u. Projektkosten

[www.senocura.de](http://www.senocura.de)

## Maisel's Bier- Erlebnis-Welt

**H**ier dreht sich alles ums Thema Bier und Braukunst. Als Bierstadt mit einst über 80 Braustätten hat Bayreuth eine große Tradition. In der Bier-Erlebnis-Welt erhalten Sie auf über 4500 Quadratmetern einen Einblick in handwerkliche fränkische Braukunst und die Besonderheiten der Bier- und Genussregion Oberfranken. Das Maisel's **Brauereimuseum** vermittelt einen Eindruck der Geschichte der fränkischen Braukultur. Alles funktioniert noch so, als wären die Brauer und Büttner gerade einmal zur Mittagspause gegangen. 1988 als umfangreichstes Biermuseum ins Guinness-Buch der Rekorde aufgenommen, beherbergt das Museum nicht nur die Originalgeräte und Sudkessel, sondern auch über 5500



Biergläser und Bierkrüge, eine Sammlung von 400 seltenen Emailleschildern unterschiedlichster Brauereien und Biermarken. In der **Schaubrauerei** Maisel & Friends-Brauwerkstatt können die Besucher den handwerklichen Brauprozess hautnah erleben. Und im

„**Liebesbier**“ sind neben hervorragenden regionalen und saisonalen Spezialitäten über 100 Biere im Ausschank, 21 davon frisch vom Fass gezapft.

Foto: Archiv/Andreas Harbach

**INFO:** [www.biererlebniswelt.de](http://www.biererlebniswelt.de)

**AVS**

Bayreuth verbindet Genuss, Kultur & Natur.

**Wir verbinden Ihr Können mit unseren  
Karrieremöglichkeiten.**

Mehr Infos unter [avs.de/karriere](http://avs.de/karriere)

AVS entwickelt und betreibt individualisierte digitale Kundenbindungs- und Gutscheinsysteme mit Schwerpunkt Handel, Tourismus und Verlage.

Besondere Kompetenzen hat AVS in den Bereichen Multipartnersysteme und Clearing-Prozesse.

Wir freuen uns auf Sie!

**Bei uns profitieren Sie von:**

- Gleitzeit
- Urlaubsgeld und 13. Monatsgehalt
- Sozialleistungen: Vermögenswirksame Leistungen, betriebliche Altersvorsorge
- betriebliches Gesundheitsmanagement

Im Rahmen der Familienweiterbildung bietet die Universität Bayreuth jährlich im Juni und Juli eine Kinderuniversität an, bei der für den Nachwuchs spannende Themen behandelt werden.  
Foto: Ralf Münch




**Günther Ziegler**  
Räumen • Kehren • Pflegen

- Winterdienst
- Parkplatz- und Gehwegreinigung
- Baum- und Grünanlagenpflege
- Mäharbeiten
- Tiefgaragenreinigung
- Containerbereitstellung
- Entsorgung von Grüngutabfällen
- Landwirtschaftliche Dienstleistungen
- Objektbetreuung aus einer Hand
- Bereitschaftsdienst 24 h

Stockkräsen je cm Durchmesser 1,- €

Oberobsang 9  
95445 Bayreuth  
Telefon 0921/44201  
Fax 0921/7454714  
Handy 0170/9765180  
info@ziegler-dienstleistungen.de

**365 Tage  
Urlaub im Jahr!**

Konzipiert und realisiert von Ihrem Spezialisten für Wohngestaltung




**FUCHS**  
RAUMAUSSTATTER  
MEISTERBETRIEB SEIT 1937

BADSTR. 26 · 95444 BAYREUTH  
TEL 0921 65758 · FAX 0921 68142  
INFO@IHR-RAUMAUSSTATTER-FUCHS.DE  
WWW.IHR-RAUMAUSSTATTER-FUCHS.DE

# Familienfreundliches Bayreuth

Bayreuth hat ein großes Herz für Familien. Deutlich wird das an der durchdachten Infrastruktur, den herrlich gelegenen und günstigen Wohngebieten, den komfortablen Busverbindungen in alle Stadtteile, dem guten Radwegenetz, der Kindergartenvollversorgung und einem vielseitigen Freizeitangebot für Kinder und Jugendliche. Darüber hinaus bietet ein festes soziales Netzwerk Ansprechpartner und Hilfen zu den verschiedensten Fragen und Problemen.

**D**as Familienbündnis Bayreuth ist das Dach für Kinder- und Familienfreundlichkeit in der Stadt. Unter diesem Dach treffen sich Akteure aus unterschiedlichen Arbeits- und Lebensbereichen, um gemeinsam für ein Ziel zu arbeiten: Das Familienbündnis Bayreuth verbessert das gute und umfangreiche Angebot für Familien stetig weiter, damit Bayreuth auch weiterhin an der Spitze der familienfreundlichen Städte steht. Im Bündnis engagieren sich zahlreiche Vertreter aus Politik, Wirtschaft und Gesellschaft. Dazu gehören die Stadt Bayreuth, die Agentur für Arbeit, die Wirtschaftskammern, die Universität Bayreuth, Wohlfahrtsverbände und die Kirchen, aber auch engagierte Einzelpersonen. Es werden Ideen entwickelt und Projekte gemeinsam umgesetzt, und das zum großen Teil ehrenamtlich. Seit der Gründung im Jahr 2005 haben die Bünd-

nisakteure schon viel erreicht. So wurden beispielsweise die jährlich stattfindende Kinder-Universität auf den Weg gebracht, ein Netzwerk familienfreundlicher Unternehmen aufgebaut oder Aktionstage ausgerichtet. Aus Projektideen wurden kontinuierliche Angebote, die nachhaltig zur Verbesserung des familienfreundlichen Klimas in Bayreuth beitragen. Das Bewusstsein für Familien generationenübergreifend zu stärken und den Interessen und Bedürfnissen von Familien vor Ort gerecht zu werden, steht dabei immer im Mittelpunkt. Mit dem Familienbündnis ist ein Netzwerk für Familienfreundlichkeit entstanden, das ständig wächst und offen für weitere Interessenten ist. Alle relevanten Themen werden im „Familienforum“ aufgegriffen und behandelt.

Ein Baustein ist auch die Internetplattform [www.familien-in-bayreuth.de](http://www.familien-in-bayreuth.de)

## Bayreuth auf einen Blick



**Einwohner:** ca. 75 000

**Gemeindefläche:** 66,93 Quadratkilometer

**Freizeiteinrichtungen:** [www.bayreuth.de](http://www.bayreuth.de)

[www.bayreuth-tourismus.de](http://www.bayreuth-tourismus.de)

[www.familien-in-bayreuth.de](http://www.familien-in-bayreuth.de)

**Veranstaltungshighlights:** Filmfest „kontrast“, Bayreuther Osterfestival, Musica Bayreuth, Richard-Wagner-Festspiele, Festival Junger Künstler, Volksfest, Bürgerfest, Sommernachtsfest in der Eremitage, Bayreuther Jazz-November, Christkindlesmarkt  
Veranstaltungen der Stadt Bayreuth unter [www.bayreuth.de](http://www.bayreuth.de)

**Bürgermeisterin:** Oberbürgermeisterin Brigitte Merk-Erbe

**Kontakt/Anschrift:** Stadt Bayreuth, Luitpoldplatz 13, 95444 Bayreuth, Tel. 0921 25-0, Fax: 0921 251305

E-Mail: [poststelle@stadt.bayreuth.de](mailto:poststelle@stadt.bayreuth.de)

Internet: [www.bayreuth.de](http://www.bayreuth.de), [www.bayreuth-tourismus.de](http://www.bayreuth-tourismus.de)

**Ortsteile:** Aichig, Bauerngrün, Bauernhöfen, Bayreuth, Bodenmühle, Colmdorf, Destuben, Dörnhof, Eichelberg, Eremitage, Eremitenhof, Frankengut, Friedrichsthal, Fürsetz, Geiersnest, Geigenreuth, Grunau, Grunauermühle, Heinersberg, Hermannshof, Hohlmühle, Hölzleinsmühle, Hornsröth, Hussengut, Juchhöh, Karolinenhöhe, Karolinenreuth, Kreuzstein, Krodelsberg, Krugshof, Laimbach, Laineck, Letten, Lohe, Meyernberg, Meyernreuth, Mooshügel, Obere Röth, Oberkonnersreuth, Oberobsang, Oberpreuschwitz, Oberthiergarten, Opelsgut, Oschenberg, Pfaffenleck, Plantage, Pudermühle, Püttelshof, Riedelsgut, Rödendorf, Rodersberg, Rollwenzlei, Römerleithen, Römersberg, Saas, St. Johannes, Schießhaus, Schlehenberg, Schlehenmühle, Schupfenschlag, Seulbitz, Sorgenflieh, Spinnerei, Teufelsgraben, Thiergarten, Untere Röth, Unterpreuschwitz, Walkmühle, Weiherhaus, Wendelhöfen, Wiesen, Wolfsbach, Wunau, Wundersgut

**Stadtbezirke:** Altstadt, Aichig, Adolf-Wächter-Straße, Birken/Quellhöfe, City, Grüner Baum/Festspielhügel, Wendelhöfen/Gartenstadt, Hammerstatt/St. Georgen, Industriegebiet, Königsallee/Eichelberg, Glocke/Saas, Meyernberg, Laineck, Oberkonnersreuth, Oberpreuschwitz, Roter Hügel, Sankt Johannes, Seulbitz, Thiergarten, Wolfsbach

## Willkommen in Bayreuth



Mit der Infobroschüre „Willkommen in Bayreuth“ möchte die Stadt Bayreuth (Neu-)Bürgern das Einleben und Zurechtfinden in der Wagnerstadt erleichtern. Auf 100 Seiten erhält der Leser einen umfassenden Überblick über vieles, was Bayreuth zu bieten hat, sowie nützliche Adressen und Ansprechpartner. Erhältlich im Rathaus sowie unter [www.bayreuth.de](http://www.bayreuth.de)

## 70 Jahre Fischer Haustechnik in Bayreuth



seit 1949

... besser mit

**FISCHER**

Sanitär · Heizung · Elektro

Licht & Design

Solar · Kundendienst

## Fischer Haustechnik GmbH

Grüner Baum 17 • 95448 Bayreuth  
Telefon 09 21/20 20 1 • [www.haustechnikfischer.de](http://www.haustechnikfischer.de)

**FARKAS**  
GLASEREI  
& GLASHANDEL

1999 WERKZEUGE FÜR GLAS  
MEISTERBETRIEB  
GLASEREI FÜR FACHMANNSCHAFT

# WIR REALISIEREN IHRE IDEEN AUS GLAS!

- >> GLASSCHEIBEN / SPIEGEL & REPARATUREN ALLER ART
- >> GLASTÜREN / TRENNWÄNDE
- >> VORDÄCHER / WINTERGÄRTEN
- >> GLASDUSCHEN & DUSCHABTRENNUNG
- >> TERRASSENÜBERDACHUNGEN
- >> BALKONVERGLASUNG
- >> KÜCHEN & BAD RÜCKWÄNDE
- >> GLASLACKIERUNG / BEDRUCKUNG
- >> PLEXIGLAS / ISOLIERGLAS
- >> LIEFERSERVICE

**Farkas Glaserei & Glashandel**  
Inh. Matthias Farkas  
Rodersberg 33  
**95448 Bayreuth**  
☎ 0173 8653206  
Email: [mail@glas-farkas.de](mailto:mail@glas-farkas.de)  
**[www.glas-farkas.de](http://www.glas-farkas.de)**

**➤➤➤ BESUCHEN SIE UNSERE MUSTERAUSSTELLUNG!  
FÜR EINEN TERMIN RUFEN SIE UNS BITTE AN.**



Die Ortschaft Betzenstein ist mit rund 830 Einwohnern die kleinste Stadt Frankens. Empfehlenswert ist ein Spaziergang durch das denkmalgeschützte Ensemble der Altstadt.  
Foto: Archiv/  
Klaus Trenz

## Leben wo andere Urlaub machen

Im Süden der Region Bayreuth, ringsum von steilen Höhen aus weißem Frankendolomit umrahmt, liegt das alte Städtchen Betzenstein, die kleinste Stadt Frankens.

### Grußwort

**Bürgermeister Claus Meyer Betzenstein**  
**Betzenstein – hier bin ich daheim!**



Mit nur 830 Einwohnern im Ort ist Betzenstein eine der kleinsten Städte in Bayern und liegt inmitten des Naturparks Fränkische Schweiz-Frankenjura. Flächenmäßig zählen wir jedoch mit unseren 22 Ortsteilen zu den größten Gemeinden Oberfrankens.

Innerhalb der Metropolregion Nürnberg arbeiten wir ständig daran unseren ländlichen Raum als Lebens-, Arbeits-, Erholungs- und Naturraum zu sichern, zu stärken und weiter zu entwickeln. Hierbei sichert uns vor allem unsere intakte Natur auch zukünftig eine hohe Wohn- und Lebensqualität.

Leben ist mehr als arbeiten und wohnen. Unsere solide Infrastruktur mit Kindergarten, Grundschule, weiterführenden Schulen in nächster Umgebung, ärztlicher und zahnärztlicher Versorgung, Tagespflege, Einkaufs- und Erholungsmöglichkeiten am Ort bietet Lebenskomfort für alle Generationen. Naherholung und Tourismus fördern wir mit innovativen Einrichtungen, wie 2019 mit der Bike-Schaukel für Mountainbiker oder dem Pfad der Liebe, einem Pilgerpfad für die Seele.

Durch die seit 2002 laufende Dorferneuerung erfuhr das denkmalgeschützte Ensemble eine enorme Aufwertung. Die Initiative privater Investoren sorgt zusätzlich für eine Belebung der historischen Stadt. Für Familien und Jugendliche ist unser Freibad im Sommer ein beliebter Treffpunkt. Unsere Dorfgemeinschaften und Vereine sind sehr engagiert.

**Claus Meyer,**  
**1. Bürgermeister Stadt Betzenstein**



Das Freibad Betzenstein verschafft an heißen Sommertagen willkommene Abkühlung.  
Foto: Archiv/Claus Volz

**H**ier, am Rande der Fränkischen Schweiz, profitiert die Stadt sowohl von der reizvollen Landschaft als auch von der verkehrsgünstigen Lage. Über die Autobahn A9 und die Bundesstraße B2 ist man in 30 Minuten mitten in Nürnberg, in 25 Minuten im Herzen Bayreuths und ähnlich schnell in Lauf oder Erlangen. Mit Ärzten und Apotheke, Edekamarkt, Bäcker und Metzger, Dienstleistern und Handwerksbetrieben ist eine entsprechende Infrastruktur vorhanden. In zwei Kindergärten werden Kinder aller Altersstufen (Krippen- bis Vorschulkind) betreut. Die Grundschule Betzenstein-Plech unterrichtet die Schüler bis zur vierten Klasse. Die weiterführenden Schulen befinden sich in Pegnitz.

Erstmals erscheint Betzenstein in den Geschichtsbüchern im Jahr 1187, im Namen des Ministerialen Friedrich von Betzenstein, der offenbar dort seinen Dienstsitz innehatte. Ursprünge der Burg Betzenstein werden entsprechend in der zweiten Hälfte des 11. Jahrhunderts vermutet.

Von der geschichtsträchtigen Vergangenheit zeugen der historische Stadtkern mit zwei gut erhaltenen Stadttoren, die teils intakte Umwehrung mit Stadtmauerresten und Rundtürmen, die Brunnenanlage aus dem 16. Jahrhundert, das Scheunenviertel im typischen Fachwerkbau und viele unter Denkmalschutz stehende Gebäude.

Die Stadt Betzenstein unterhält ein markiertes großzügiges Wanderwegenetz mit Rastplätzen, eines der schönsten



Bei der dreitägigen Zeltkirchweih ist das Austanzen des Kirchweihbaums der Höhepunkt des Spektakels. Foto: Archiv/Klaus Trenz

beheizten Freibäder Frankens mit einem sehenswerten Kletterpark in unmittelbarer Nachbarschaft und den Skilift bei Spies. Eine besondere Betzensteiner Sehenswürdigkeit hat die Natur erschaffen: den Eibgrat, der am Wanderparkplatz

Spies beginnt. Der anspruchsvolle Klettersteig führt auf rund eineinhalb Kilometern auf einem Felsenkamm durch eine atemberaubende Landschaft – Trittsicherheit und Schwindelfreiheit vorausgesetzt.

**Alles für die Mobilität!**

Unser Kfz-Meisterbetrieb bietet mit seinen Fachkräften besten Service für Reparatur, Instandsetzung, Lackiererei, TÜV und AU.

**AUTOHAUS VIZETHUM** KG

Bayreuther Straße 22 – Betzenstein  
Telefon: 09244 216 – Telefax: 09244 405  
www.vizethum.de – autohaus@vizethum.de  
**Tankstelle – Waschanlage**

**Kalte Füße?**  
*Wir liefern Energie!*

**HEIZÖL premium**  
**HEIZÖL schwefelarm**  
**Holzpellets**

**Dieselmotorkraftstoff**  
**High-Tech-Diesel**  
**Schmierstoffe**

**Mineralölhandel**  
**pickelmann**   
Brennstoffe - Transporte - Energie

Alter Brunnen 1, 91282 Betzenstein  
Tel. 09244 - 471 info@pickelmann.de  
www.pickelmann.de

**Niederlassungen in Coburg, Kulmbach, Oberreichenbach, Siegersdorf/Veitsbronn (Fürth)**



Das Wildgehege Hufeisen ist ganzjährig geöffnet und bietet zu jeder Jahreszeit Attraktionen. Im Frühling sind es die gestreiften Wildschweinfrischlinge, denen man stundenlang zusehen könnte.

Foto: Archiv/Ralf Münch

## Betzenstein auf einen Blick

**Einwohner:** 2479  
**Gemeindefläche:** 52  
 Quadratkilometer



**Freizeiteinrichtungen:** Beheiztes Freibad, Abenteuerpark, Skilift Spies, Boulderhalle Fightclub, „Pfad der Liebe“, Aussichtsturm

**Veranstaltungshighlights:** Lindenfest in Spies, Fränkischer Theatersommer, Historischer Weihnachtsmarkt, 150 Jahre Feuerwehr Betzenstein (21. bis 24. Mai 2020)

**Bürgermeister:** Claus Meyer

**Kontakt/Anschrift:** Stadtverwaltung Betzenstein, Nürnberger Straße 5, 91282 Betzenstein; Tel.: 09244 9852-0; Fax: 09244 9852-18; E-Mail: poststelle@vgem-betzenstein.bayern.de; Internet: www.betzenstein.de

**Zugehörige Ortschaften:** Altenwiesen, Betzenstein, Eckenreuth, Eibenthal, Eichenstruth, Hetzendorf, Höchstädt, Hüll, Hunger, Illafeld, Klausberg, Kröttenhof, Leupoldstein, Mergners, Münchs, Ottenberg, Reipertsgesee, Riegelstein, Schermshöhe, Spies, Stierberg, Waiganz, Weidensees

## Tiere des Waldes – das Wildgehege Hufeisen im Veldensteiner Forst

Im zweitgrößten zusammenhängenden Waldgebiet Nordbayerns befindet sich nahe der Autobahnausfahrt Weidensees das Wildgehege Hufeisen. Entlang des ca. 1,5 Kilometer langen Rundweges (für Kinderwagen und Rollstuhl geeignet) kann der Besucher heimische Wildtiere betrachten. Die Tiere laufen zum Teil frei und dürfen mit Futter aus den Futterautomaten gefüttert werden. Elf Thementafeln entlang des Lehrpfades vermitteln wertvolle und interessante Informationen über den Lebensraum Wald in anschaulicher Form. Im 38 Hektar großen Wildgehege gibt es zu jeder Jahreszeit

etwas zu entdecken: im Frühling die kleinen gestreiften Wildschweinfrischlinge, im Frühsommer die Damwildkitze, im September die Rothirschbrunft, später die Damhirschbrunft und im November die Kämpfe der Mufflonwidder. Sitzgruppen und Bänke laden zum Verweilen und Beobachten ein.

Das Wildgehege ist ganzjährig geöffnet. Der Eintritt für Erwachsene beträgt zwei Euro, für Kinder und Jugendliche ist er frei. Die Anfahrt erfolgt über die A9, Ausfahrt Weidensees – rechts in den Wald abbiegen, über die Schotterstraße bis zum Wildgehege.

		<p><b>Tagespflege Betzenstein</b>  <b>Bayreuther Str. 26</b>  <b>91282 Betzenstein</b></p>			
		<p>Ansprechpartnerin:          Frau Bozena Schiepert,          Geschäftsführerin</p> <p>Caritasverband für die Stadt          und den Landkreis Bayreuth e.V.          Bürgerreuther Straße 9, 95444 Bayreuth          Telefon: 09 21 78 90 2 - 214          Mobil: 0152 0942 0633          E-Mail: schiepert@caritas-bayreuth.de          Internet: www.caritas-bayreuth.de</p>			





Foto: Archiv/Neithard Prell

## Hier steppt der Bär

Mit seinen rund 7250 Einwohnern und einer Fläche von 37 Quadratkilometern gehört Bindlach zu den größten Gemeinden des Landkreises.

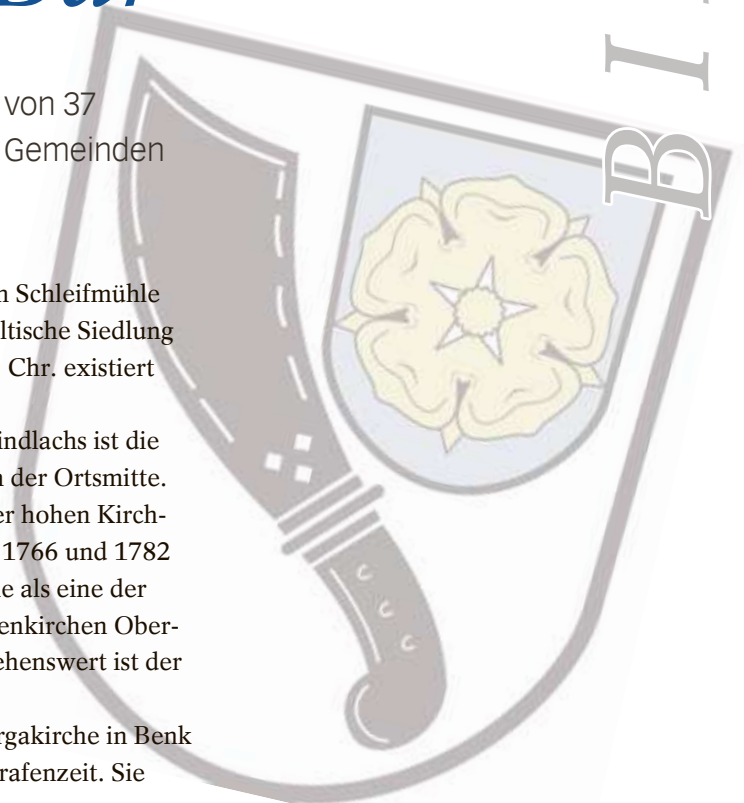
**G**eografisch befindet sich Bindlach genau in der Mitte zwischen der Stadt Bayreuth und der nördlichen Landkreisgrenze. Zudem liegt der Ortskern im Trebgasttal an den Ausläufern des Fichtelgebirges, umrahmt vom Höhenzug der Hohen Warte, dem Oschenberg und dem Bindlacher Berg.

Das „alte“ Dorf ist über 1000 Jahre alt. Das beweisen die 1963 gefundenen karolingischen Reihengräber aus dem neunten Jahrhundert. Erstmals urkundlich erwähnt wurde Bindlach im Jahr 1178. Ausgrabungen haben außerdem

ergeben, dass zwischen Schleifmühle und Allersdorf eine keltische Siedlung aus der Zeit um 450 v. Chr. existiert hat.

Das Wahrzeichen Bindlachs ist die Bartholomäuskirche in der Ortsmitte. Mit ihrem fast 50 Meter hohen Kirchturm gilt die zwischen 1766 und 1782 errichtete Barockkirche als eine der prächtigsten Markgrafenkirchen Oberfrankens. Besonders sehenswert ist der barocke Kanzelaltar.

Auch die St.-Walburgakirche in Benk stammt aus der Markgrafenzeit. Sie wurde 1749 erbaut.



**M**

PETRA MACHT  
HAARMODEN

BÄREN-EKZ  
LEHENGABEN 2 | BINDLACH  
TEL 09208 - 570 99 91

[f](https://www.facebook.com/haarmode.petra.macht) haarmode.petra.macht

Bleiben Sie neugierig!

[www.seminare-zeitler.de](http://www.seminare-zeitler.de)

Appetit auf  
Ausschauer  
Wissen?



Sie gilt als eine der schönsten Markgrafenkirchen Oberfrankens: die Bindlacher Bartholomäuskirche. Foto: Neithard Prell

Alles, was sowohl junge Familien als auch die ältere Generation an notwendigen Einrichtungen braucht, ist vorhanden: Kindertagesstätten, Grund- und Mittelschule, drei Seniorenwohn- und pflegeheime, Sportvereine, Gaststätten, Apotheken und Ärzte sowie zahlreiche Einkaufsmöglichkeiten.

In wenigen Minuten ist man mit dem Bus, dem Auto oder der Bahn in Bayreuth und die Autobahn A9 befindet sich quasi direkt vor der Tür. Rund um Bindlach gibt es zahlreiche Wanderwege Richtung Bayreuther Siegesturm, bis ins Trebgasttal oder ins Fichtelgebirge mit herrlichen Einkehrmöglichkeiten.

## Bindlach auf einen Blick



**Einwohner:** 7 300

**Gemeindefläche:** 37 Quadratkilometer

**Baugebiete:** im OT Bindlacher Berg ist ein neues Baugebiet am Entstehen, im Hauptort derzeit keine Bauplätze

**Freizeiteinrichtungen:** 20 Spielplätze, 6 Bolzplätze, Funcourt und Skaterpark an der Bärenhalle, Sportplätze des TSV Bindlach und SV Ramsenthal, Sportkegelanlage des SKC Steig

**Veranstaltungshighlights:** Bärenkerwa, Bindlacher Kerwa, Kirchweihen in allen Ortsteilen, Weihnachtsmarkt in der Pfitschn, versch. Messen und Veranstaltungen in der Bärenhalle

**Bürgermeister:** Gerald Kolb

**Kontakt/Anschrift:** Gemeinde Bindlach Rathausplatz 1, 95463 Bindlach

E-Mail: [gemeinde@bindlach.bayern.de](mailto:gemeinde@bindlach.bayern.de), Internet: [www.bindlach.de](http://www.bindlach.de)

**Ortsteile:** Allersdorf, Benk, Bindlach, Bremermühle, Buchhof, Crottendorf, Deps, Dörflas, Eckershof, Euben, Flurhof, Forkenhof, Friedrichshof, Furtbach, Gemein, Grabenhaus, Haselhof, Hauenreuth, Heinersgrund, Heisenstein, Katzeneichen, Neuhaus, Obergräfenthal, Pferch, Ramsenthal, Röhrig, Röthelbach, Ruh, Schleifmühle, Schrot (Hermannsthal), Stöckig, Theta, Weiherhaus, Zettlitz

## Zeitler-Seminare Susanne Zeitler

### Tages-Seminare 2020 in Bayreuth

- Praktisches Zeit- & Selbstmanagement mit Outlook: 21.01.2020
- Excel Pro 2.0 - Fortgeschrittene User: 17.02.2020
- Excel Pro 3.0 - noch mehr Excel: 17.03.2020

### Firmenindividuelle Seminare

- Wie? Wo? Wann? Was? Sie entscheiden!
- Kleingruppen, Training on the Job, Individual-Coaching
- MS-Office-Seminare mit verschiedenen Levels: Excel, Outlook, PowerPoint, Word
- Rhetorik, Kommunikationstraining, u.v.m.

Ihr Kontakt:

**09208 580878**

95463 Bindlach

[zeitler@seminare-zeitler.de](mailto:zeitler@seminare-zeitler.de)

**Bleiben Sie neugierig!**

[www.seminare-zeitler.de](http://www.seminare-zeitler.de)



... für  
Ihren Erfolg!

## Der Bindlacher Autohof

**klein – fein – persönlich**

Am Bahnhof 1a – 95463 Bindlach

- Service n. Herstellervorgaben • Steuergerätdiagnose
- Haupt- u. Abgasuntersuchung • zeitwertgerechte
- Reparaturlösungen • Reifen-, Räder- u. Klimageservice
- Oldtimer-Reparatur, -Wartung, -Restauration
- Unfallinstandsetzung



Tel.: 09208/219450 • [www.cm-classics.de](http://www.cm-classics.de)

- An- und Verkauf aller Fahrzeuge, auch Nutzfahrzeuge, Wohnwagen, Wohnmobile • Ankauf von Unfallfahrzeugen • Jahres- und Gebrauchtwagen aller Marken
- EU-Neuwagen • Vermietung von Anhängern und Fahrradträger • Scheibentönung
- Finanzierung – auch ohne Anzahlung
- KOCH Chemie Pflegeprodukte rund ums Fahrzeug
- Ozonbehandlung – professionelle Geruchsbeseitigung



Tel.: 09208/3130099

[www.cars-trade.de](http://www.cars-trade.de)



Tel.: 09208/3130091

**D**ie etwa 70 Vereine sind auf allen gesellschaftlichen Ebenen aktiv: angefangen von der Volkshochschule über die Kirchengemeinden, CVJM und Landjugend, Wanderfreunde, Musik- und Gesangsvereine, Sportvereine, politische Gruppierungen, Bürgervereine, VdK, AWO und Seniorentreff, Stammtische, Theatergruppen und vier Gartenbauvereine bis hin zu sechs Freiwilligen Feuerwehren.

Viele dieser Gruppierungen wünschen sich eine Räumlichkeit für Sitzungen, Arbeitsbesprechungen und Treffs außerhalb der Gastronomie. Es wurde angeregt, nach Umzug der Feuerwehr in ihr neues Feuerwehrzentrum im dann frei gewordenen Feuerwehrhaus am Pfitschnpark Räume dafür zur Verfügung zu stellen. Eine weitere Möglichkeit wäre, „Vereinsräume“ bei Erhalt und Sanierung eines oder beider Denkmalschutzhäuser an der Bernecker Straße vorzusehen.

Besondere Anziehungskraft üben die vom Rathaus initiierten Veranstaltungen aus. Am zweiten Advent lud die Gemeinde zum Adventsmarkt vor dem Pfitschnhaus mit Christkind und Nikolausgruppe ein, und am kommenden Sonntag, 15. Dezember, steht für über 300 Senioren in der Bärenhalle ein adventlicher Nachmittag auf dem Programm. Am 21. Dezember wird die Bevölkerung zum Konzert aller Bindlacher Chöre in die Bartholomäuskirche eingeladen.

Dann folgt zum Jahresschluss nach fünfjähriger Pause ein Highlight: Bindlach feiert in der Bärenhalle Silvester mit Showprogramm, Feuerwerk, Kinderbetreuung und viel Musik. „Wir rechnen mit etwa 400 Gästen. Das wird eine tolle



Die Bindlacher verstehen es zu feiern – wie hier beim Pfitschnfest.

Fotos: Neithard Prell

## Bindlach feiert

Auf das vielfältige Veranstaltungsangebot der Vereine, Verbände, Institutionen und auch der Gemeinde selbst können die Bindlacher Bürgerinnen und Bürger mehr als stolz sein.

Party für alle!“, ist sich Bürgermeister Gerald Kolb sicher.

Im neuen Jahr lädt die TSV-Theaterabteilung am 11. Januar zur Premiere ihres neuen Theaterstücks „Endlich fort aus dem Alltagsrott“ im TSV-Saal ein – mit sieben weitere Aufführungen. Es fol-



Ein Höhepunkt im Bindlacher Kerwakalender: die Kerwa in Pferch.

gen diverse Jahreshauptversammlungen, und die Bindlacher Mainnixen halten am 22. Februar ihren Gala-Abend in der Bärenhalle ab. Im April wird der Osterbrunnen vom OGV Bindlach herausgeputzt und am 1. Mai wird von der Freiwilligen Feuerwehr Bindlach der Maibaum aufgestellt. Zeitgleich eröffnet Benk den Kirchweih-Reigen, dem sich an Himmelfahrt Pferch anschließt und der sich bis Ende August hinzieht.

Besonders erwähnt sei noch, dass am 11. Juni die Kirchengemeinde in der Bärenhalle das Musical „Adonia“ zeigt und dass am 19. September der OGV Bindlach sein 125. Jubiläum feiert. Er wird 2020 nach einem Jahr Pause wieder ein farbenprächtiges Kürbisfest vorbereiten. Fazit: Bindlach versteht eben zu feiern. pr

**GARDINENSTUDIO JÄCKEL**

**Stoffe u. Zubehör von A-Z inkl. eigener Näherei**

**Bindlacher Berg – Christensenstraße 8**  
Montag bis Donnerstag 10 bis 12 und 14 bis 18 Uhr  
Freitag u. Samstag nach Vereinbarung – ☎ 09208/1485

**FAHRSCHULE Team FRANZ**

... come in ...and drive out...  
**in BINDLACH**  
**Bad Bernecker-Straße 6**  
**Telefon 0177/4235670**



Jedes Jahr beim großen Bayreuther Faschingsumzug dabei: die Mainnixen. Selbst Landrat Hermann Hübner (rechts) und Bürgermeister Gerald Kolb (links) haben ihren Spaß.

Gründerin, Vorsitzende und gute Seele der Nixen: Irmi Berg. Fotos: Kurier-Archiv

# Der Fasching in Bindlach ist weiblich und flott

Die Bindlacher Mainnixen sind Bayerns einzige weibliche Faschingsgesellschaft. Alljährlicher Höhepunkt ist die Galasitzung am Faschingssamstag mit Verleihung der Nixen- und Ritterorden.

**D**ie einzige weibliche Faschingsgesellschaft unter dem weiß-blauem Himmel sind die Mainnixen Bindlach. Irmi Berg gründete mit acht Frauen am 23. März 1982 im Schloss Goldkronach beim damaligen oberfränkischen Faschingspräsidenten Nikolaus Sidorenko den Verein mit Sitz in Bindlach. Seitdem führt sie tatkräftig „ihren Verein“, unangefochten und mit

immer neuen Ideen. Ihr Engagement als Präsidentin, Organisatorin und Moderatorin bei jeglichen Faschingsveranstaltungen ist beispielhaft und herzlich. Sie sorgt dafür, dass der Verein das ganze Jahr über in der Öffentlichkeit präsent ist und das gesellschaftliche Leben Bindlachs bereichert. Bei jeder Gelegenheit treten die Tanzgruppen und Garden auf: „Wir pflegen auch innerhalb unseres

Vereins mit etwa 40 Kindern und Jugendlichen kameradschaftliche, gesellige und familiäre Treffs“, so die Präsidentin zum Jahresprogramm der Nixen.

Am 16. November starteten die Nixen mit flottem Kurzprogramm in die neue Saison 2019/2020. Im Januar folgt der Rathaussturm mit Schlüsselübergabe und am Samstag, 22. Februar, um 19.11 Uhr wird zum schwungvollen und far-

Opel's Sonnenhof  
Das Wirtshaus im Grünen

urig - fränkisch - gut!

Schnitzspezialitäten | Brotzeiten | Biergarten | Spiel- u. Bolzplatz | Kegelbahn

**OPELS SONNENHOF** - Pferch 8, 95463 Bindlach  
Tel.: (09208) - 6 58 20 | info@opels-sonnenhof.de | www.opels-sonnenhof.de



Irmi Berg inmitten ihrer Nixenschar beim Faschingauftritt im Crottendorfer Saal. Foto: Neithard Prell

benprächtigen 37. Galaabend in die Bärenhalle eingeladen – der alljährliche nährische Höhepunkt in der Gemeinde.

Ein besonderer Programmpunkt wird die Ernennung des 36. Ritters der Mainnixen sein. Sein Name wird bis dahin geheim gehalten. Zur Ritterschaft gehören Persönlichkeiten aus der Politik, der Wirtschaft und Gesellschaft. Ein Teil der Ritter beteiligt sich mit den Aktiven Jahr für Jahr auch am sonntäglichen Faschingsumzug in Bayreuth.

Das Damenkorps wollte die Männer „doch nicht ganz auf die Seite schieben“. Sie dürfen seit dem dritten Vereinsjahr als Kavaliere dem Verein beitreten und seitdem „Sonderaufgaben“ erledigen.

Irmi Berg fand bald junge Nixen als Gardemädchen und für die Purzelgarde, die Jugend- und schließlich für die Prinzengarde. Heute sind über 35 kleine und große Nixen in das Gala-Programm eingebunden. Sie bestreiten fast die Hälfte des über dreistündigen Tanz- und Show-Programms.

Ein Jahr nach der Gründung hielten die Mainnixen ihren ersten Gala-Abend

im TSV-Saal ab. Und als die Bärenhalle 1998 fertig war, konnte dort 1999 die erste große Faschingsgala steigen – ein tolles Erlebnis für die Mainnixen und die Besucher aus nah und fern. Jedes Jahr



2009 wurde Bürgermeister Gerald Kolb von Irmi Berg zum Ritter geschlagen.

Fotos: Neithard Prell

verteilt das Präsidium etwa 200 Nixen-Orden an Ehrengäste und verdiente „Narren“ und Förderer – inzwischen echte Sammlerstücke.

Das wohl Wichtigste für eine Faschingsgesellschaft ist die Präsentation eines Prinzenpaares zum Faschingsauf-takt im November. „Da müssen wir alle

überlegen, wer dafür in Frage kommt und ob überhaupt Bereitschaft signalisiert wird“, so Irmi Berg. Oft stammt die Prinzessin aus den Nixen-Reihen oder die Eltern von Gardemädchen ließen sich dazu überreden. „Es kam aber schon vor, dass wir erst am Abend vor dem 11.11. die Zusage erhielten“. An rund 20 Abenden besuchen Prinzenpaar und Gardemädchen befreundete Faschingsgesellschaften in der Region.

Am Aschermittwoch ist mit der Geldbeutelwäsche vor dem Rathaus der ganze Spuk vorbei und die Nixen haben allen kleinen und großen Narren wieder viel Freude bereitet.

pr



Mit dem traditionellen Geldbeutelwaschen endet alljährlich die Faschingszeit.



*Kompetenz in Sachen Strom!*

**SCHMIDT**  
**Elektro GmbH**

Jägersteig 8 • 95463 Bindlach  
Tel.: 09208 / 65 54 52  
www.sel-schmidt-elektro.de  
e-mail: info@sel-schmidt-elektro.de

**Individuelle Ideen.  
Kompetente Beratung.  
Sorgfältige Ausführung  
zu einem  
optimalen Preis-  
Leistungsverhältnis**



**Service Beratung Reparatur Verkauf**

*Ihr Spezialist für:*

- Antennen- und SAT-Anlagen
- Beleuchtungstechnik
- EDV - Verkabelungen
- Elektroinstallation
- Installationsbus KNX
- Kundendienst
- Photovoltaikanlagen
- Speicherheizungen
- Telefon-Anlagen

*Unser Team braucht  
Verstärkung!*

---

**Elektroniker  
m/w/d gesucht**

**Bereit für Neues?**  
**Dann bewirb Dich jetzt.**

# Wie Bindlach zum Bären kam



Symbol für Mut, Stärke und Zusammengehörigkeit: Der Bindlacher Bär ist in der Gemeinde allgegenwärtig.

**G**roß und Klein kennt ihn, den Bindlacher Bären, der mit seinem Treiber im jährlichen Festumzug der Bären-Kerwa von der Ortsmitte hinauf zum TSV-Gelände „stept“ und von den Zuschauern bejubelt wird. Er ist zutraulich und mag die Menschen, besonders die Kinder. Das Zotteltier hört sogar auf den Namen „Hasso“.

Dieses „Bären-Treiben“ hat eine 90-jährige Tradition. Der im Jahr 1903 gegründete Sportverein TSV Bindlach schaffte es zum 25. Jubiläum, aus dem Raum Nürnberg ein Bärenkostüm aufzutreiben und die Anekdote aus dem Jahr 1886 vom Bindlacher Bären wieder aufleben zu lassen.

## Was damals passierte

Was soll damals im Handwerker- und Bauerndorf Bindlach geschehen sein? Tatsache oder Mär? Vor 150 Jahren sind Schausteller mit Tanzbären durch die Orte gezogen, so auch durch das an einer Hauptstraße gelegene Dorf Bindlach. Zu nächtlicher Stunde riss ein plötzliches Geschrei die Bürger aus dem Schlaf: „Der Bär ist los, der Bär ist los!“

Die Männer bewaffneten sich mit Stöcken, Mistgabeln und Vorderladern. Sogar der Ortsgeistliche, ein Vikar, suchte nach dem ausgerissenen Tanzbär auf den Straßen, Weiden und in den Gärten.

Plötzlich fiel ein Schuss und alles rannte zum Vikar, der auf eine Leine mit Bettwäsche zeigte.

Doch nach näherem Betrachten stellte sich blamabel heraus, dass der Vikar eine harmlose, braune Kuh mit einem Bettlaken auf dem Kopf erlegt hatte. Die „Verwechslungsjagd“ war zu Ende. Aus dieser Zeit stammt auch die scherzhafte, aber gleichzeitig auch Respekt einflößende Namensgebung der „Bind-

## Computer & Telekommunikation

Klaus-Dieter Jaunich  
Eschengasse 5  
95463 Bindlach  
www.jaunich.de



Tel.: 09208 / 6739  
Fax.: 09208 / 6765  
T-D1: 0171 / 7556555  
email: info@jaunich.de

**Ihr Ansprechpartner und Ersthelfer  
rund um Computer und Telefonie**

### Schnelle Hilfe:

- Softwareprobleme
- Hardwareprobleme
- Viren- oder Trojanerbefall
- Neuer Computer - was nun?

### Lieferung und Betreuung:

Hardware, Software, Netzwerk  
Webhosting, Internetauftritt,  
**IP-Lösungen**  
Telefonie, TK-Anlagen,



## Gasthof „Zum Oschenberg“

Bindlach-Allersdorf · Tel. 0 92 08 / 80 95

Genießen Sie in ländlicher Atmosphäre eine reichliche Auswahl an leckeren fränkischen Spezialitäten wie gegrillte Schweinehaxen, Schnitzel aus der Pfanne oder echte Allersdorfer Klöße mit unseren Braten.

*Auf Ihrem Besuch freut sich das Oschenberg-Team!*



Ihr individueller Wintergarten für Dach, Balkon, Terrasse.

Was gibt es Schöneres als im Freien zu sitzen. Geschützt und sicher bei Wind und jedem Wetter.

Handwerklich und individuell für Sie nach Maß gefertigt.

Das Cabrio® unter den Wintergärten.

**rondogard®**  
www.rondogard.de

rondogard oHG · Wintergartensysteme · 95463 Bindlach  
Esbachgraben 5 · Telefon 09208/65744-11 · Fax 09208/65744-22



Der Bindlacher Bär mit seinem Treiber Christian Brunner und Musiker Ralf Bayerlein beim traditionellen Bärenumzug des TSV Bindlach.  
Fotos: Neidhardt Prell

licher Bären“, besonders der TSV-Fußballer.

Aus der Feder von Gerhard Grieshammer stammt auch das köstlich erheiternde Bärenschauspiel, das beim Rathausplatzfest 1998 von der TSV-Theaterabteilung vor etwa 1000 Zuschauern aufgeführt wurde. Zwei Jahre vorher konnte mit Unterstützung der Gemeinde ein neues, stattliches Bärenfell angeschafft werden.

Der Bär ist kein schlechtes Markenzeichen, denn er steht für Stärke, Mut und Zusammenhalt und ziert die Trikots und Vereinswimpel des TSV und des Sportkegelclubs

SKC Steig. Zur aktiven Zeit von Schoberth-Brau waren die Bierdeckel mit der Bärenfigur bedruckt. Auch die Bindlacher Geschäftswelt schmückt sich mit dem Namen des Zottelbären: von der Bären-Apotheke über die Bärenbäckerei bis hin zum Bären-einkaufszentrum am Legengraben. Sogar einen Bärensekt kann man sich schmecken lassen. Der Obst- und Gartenbauverein benannte seine beiden Nachwuchsgruppen als „Himbären“ und „Erdbären“, als tierische Anlehnung an das heimliche, ungekrönte Wappentier der Gemeinde.

pr

MEISTERBETRIEB  
**Roland Lang**  
Kachelöfen & Kamine  
Karolingerweg 3 95463 Bindlach  
Tel. (09208)397  
Fax (09208)797  
Mobil (0172)5478019

**RAUM FÜR LÖSUNGEN**

DIPL. ING.  
**BERTHOLD JUST**  
ARCHITEKT  
WEINBERGSTRASSE 5  
95463 BINDLACH  
TELEFON 0 92 08 / 62 22  
TELEFAX 0 92 08 / 62 24  
e-Mail: info@just-bindlach.de

**Verkauf – Vermietung – Werkstatt**

Lehengraben 18, 95463 Bindlach, Tel.: 09208-674380,  
[www.ReisemobileWeber.de](http://www.ReisemobileWeber.de)



**Vom kleinen Van bis zum Luxusmobil**

bei uns findet jeder sein „Traummobil“  
ob neu oder gebraucht, ob klein oder groß,  
Reisemobile – Kastenwagen – Wohnwagen

**Mit uns kommen sie an das Ziel Ihrer Träume!**

**PROSS & SCHICK**

**KFZ-SERVICE**  
LKW-PKW-Anhänger

**Telefon 09208/6576410**

Im Letterer 6 · 95463 Bindlach

[www.pross-kfz.de](http://www.pross-kfz.de)



**LKW u. PKW**  
**Kundendienst**  
**und Reparaturen**  
**für alle Marken.**

# Freizeit pur

Bischofsgrün, eingerahmt von Schneeberg und Ochsenkopf, eignet sich durch eine reiche Auswahl an Kultur-, Sport- und Freizeitaktivitäten zu jeder Jahreszeit als idealer Urlaubs- und Kurort.

**B**ischofsgrün ist touristisch der größte Ort im Fichtelgebirge. Aus über 300 Kilometern markierten Wanderwegen haben Besucher die Wahl zwischen vielen herrlichen Tages- und Halbtagestouren. Sportliche Events bietet die bekannte Ochsenkopf-Schanzenarena das ganze Jahr. Neben Nordic Parc Fichtelgebirge und Ochsenkopf Outdoorpark können Sie im Heilklima-Park auf sechs zertifizierten Heilklima-Wanderwegen Gutes für Ihre Gesundheit tun. Bei einer Fahrt mit den Seilbahnen auf den Ochsenkopf findet man den nötigen Freizeiteffekt. Dazu die Sommerrodelbahn mit über 1000 Metern Länge sowie der Alpine-Coaster als Ganzjahres-Rodelbahn. Im Sommer sorgt im Ort das beheizte Freibad für Spaß und



Abkühlung. Das Wintersportzentrum Bischofsgrün verfügt über ein attraktives Loipen- und Winterwanderwegenetz im Verbund. Neben der Schneesportschule Nordbayern mit Lerngarantie und Schleppliften steht an der Seilbahn Nord die längste technisch beschneite Piste Nordbayerns (2300 Meter) zur Verfügung. Am Rosenmontag findet alljährlich das schon weltbekannte Schneemannfest statt.



Fotos: Archiv



## Auf einen Blick



**Einwohner:** 1850 (Stand 31.12.2018)  
**Gemeindefläche:** 8,39 Quadratkilometer  
**Baugebiete:** Diverse Bauplätze in zwei teilweise bebauten Baugebieten  
**Freizeiteinrichtungen:** Beheiztes Freibad (in Generalsanierung, Fertigstellung Sommer 2021), Seilbahn zum Ochsenkopf, Sommerrodelbahn, Alpine-Coaster, Outdoorpark und Kletterpark Ochsenkopf, Wanderwegenetz, Loipennetz, Ski-Abfahrten, Ochsenkopf-Schanzenarena, Naturkurpark mit Ort der Kraft, Ochsenkopf-Alpaka uvm.  
**Veranstaltungshighlights:** Schneemannfest, Frühjahrsmarkt im Kurhaus, Maibaumfeste in Bischofsgrün und Wülfersreuth, Bürgerfest, Kirchweihmarkt, Weihnachtsmarkt, diverse Vereinsfeste. Von Mai bis Ende September Sonntags-Kurkonzerte  
**Bürgermeister:** Stephan Unglaub  
**Kontakt/Anschrift:** Gemeindeverwaltung, Jägerstraße 9, 95493 Bischofsgrün  
 Telefon: 09276 92609-0, Fax: 92609-60  
 E-Mail: poststelle@bischofsgruen.bayern.de  
 Internet: www.bischofsgruen.de  
**Zugehörige Ortschaften:** Birnstengel, Bischofsgrün, Eichig, Fröbershammer, Glasmühle, Göhren, Gübühgel, Hedlerreuth, Hirschaid, Höhenklinik Bischofsgrün, Hohehaid, Karches, Neuhaus, Rangen, Wülfersreuth

# nahkauf

Heidi Gebhardt

Hauptstraße 17 A • 95493 Bischofsgrün

**HAAS**  
ENERGIE  
Bäder • Heizung • Solar

- ▶ Traumbad: individuell & genau auf ihre Bedürfnisse zugeschnitten – auch barrierefrei
- ▶ Heizungssysteme – passend für Ihre Maßstäbe
- ▶ aus einer Hand: Beratung, Planung und Ausführung

Filzweg 2 | 95493 Bischofsgrün | ☎ 0 92 76 / 22 33 25

www.haas-energien.de

Wir erfüllen Badträume und Wohlfühlwärme.



# Krüge und mehr

Das in seinem mittelalterlichen Kern erhaltene Creußen bietet einen Einblick in die bewegte Geschichte des einstigen Markgrafenstädtchens.

**C**reußener Steinzeug spiegelt noch heute Formenreichtum und Gestaltungskraft alter Meister wieder: bunte Apostel-, Planeten- und Jagdkrüge sind neben braunem Apothekergeschirr im Krügemuseum zu bewundern. Liebenswert sind auch die Außenbezirke der Stadt. Dem Spaziergänger erschließen sich landschaftliche Schönheiten auf Schritt und Tritt, vor allem im abgelegenen Rotmaital. Unweit der Quelle im Ortsteil Lindenhart erwartet den Kunstfreund mit dem Grünewaldaltar in der St.-Michaelskirche eine besondere Kostbarkeit (siehe unten).

Die über 500 Jahre alte Stadtpfarrkirche in Creußen ist St. Jakobus dem Älteren geweiht. Er ist als Pilger in einem Auszug des 1688 erbauten Hochaltares abgebildet. Nach Zerstörungen im

Hussitenkrieg wurde die Kirche 1477 wieder aufgebaut. Das Langhaus wurde 1700 im Auftrag von Markgraf Christian Ernst mit hölzernen, marmorierten Emporen, Stuck und Deckenfresken sehr schön barockisiert. Die Kirche zählt zu den ältesten Markgrafenkirchen in der Region. Neben der Kirche steht der Marksturm. Auf hohen Felsen aufragend hat man von diesem im 15. Jahrhundert erbauten Wehrturm eine wunderschöne Aussicht auf Creußen und das Tal des Roten Mains.

Direkt im Stadtkern steht das Alte Rathaus, das 1360 erbaut und nach den Zerstörungen des Hussitenkrieges 1477 wieder neu errichtet worden ist. Zu den Besonderheiten des Rathauses gehören die spätgotischen Brot- und Fleischbänke auf der östlichen Langseite.



## Grünewaldaltar in Lindenhart

**D**as bekannteste Wahrzeichen der St. Michaelskirche und weit über Oberfranken hinaus von großer Bedeutung ist der Flügelaltar von 1503. Die auf der Rückseite des Altars abgebildeten 14 Nothelfer und Christus als Schmerzensmann stammen alle von Matthias Grünewald, einem Zeitgenossen Albrecht Dürers.

Foto: Archiv/Elisabeth von Pölnitz-Eisfeld



## Grußwort



### Willkommen in Creußen – einer aufstrebenden Stadt mit langer Historie!

Weit über die regionalen Grenzen hinaus ist unsere Stadt Creußen, die am Rande der Fränkischen Schweiz und am Ursprung des Roten Mains liegt, bekannt für ihre vor Ort im 17. und 18. Jahrhundert nach speziellem „Geheimrezept“ hergestellten Steinzeugkrüge. Im Jahr 1003 zum ersten Mal als urbs crusni schriftlich erwähnt, hat sich Creußen bis heute zu einem aufstrebenden Zentrum in der Region entwickelt.

Creußen ist eine Kommune der kurzen Wege mit zwei Kindergärten und -krippen, einer Grundschule mit Hort und Mittagsbetreuung, Allgemeinärzten, Zahnärzten, Physio- und Ergotherapeuten, kleinen Läden und Einzelhandel sowie Gasthäusern mit Biergärten und Fremdenzimmern.

Zahlreiche alteingesessene Familien leben schon seit Generationen hier. Aber auch immer mehr junge Familien, Singles oder Paare ziehen nach Creußen. Hier profitiert unsere Stadt ganz klar von seiner idyllischen Lage nahe der Universitätsstadt Bayreuth sowie der Angliederung an den Verkehrsverbund Großraum Nürnberg (VGN) über einen eigenen Bahnhof. Auch die Autobahn A9 ist über die Anschlussstellen Bayreuth-Süd oder Trockau schnell erreichbar.

Stolz bin ich als Bürgermeister vor allem aber auf unser buntes Vereinsleben, u. a. bestehend aus Fußball, Handball, Tischtennis, Tennis, Schützen, Wanderverein, Fischereiverein, Gesangverein, Musikkapelle und einer Volkshochschule. Letztere stellt jedes Semester ein besonders abwechslungsreiches Programm auf die Beine: Ob Musikunterricht, Basteln, Yoga, Tanzen, Reisen, Wanderungen und Exkursionen oder spannende Vorträge - hier ist für jeden etwas dabei!

Von Creußen aus kann man außerdem wunderschöne Rad- und Wandertouren durch die herrliche Landschaft der Fränkischen Schweiz unternehmen, wie z. B. den Main-Radweg, den Bierquellen-Wanderweg oder den Oberfränkischen Jakobusweg. Aber auch Creußen selbst punktet mit einer beeindruckenden mittelalterlich geprägten Altstadt, der komplett erhaltenen Stadtmauer und vielen weiteren historischen Sehenswürdigkeiten.

Herzliche Grüße

Martin Dannhäuser  
Erster Bürgermeister der Stadt Creußen



Die Sankt Jakobuskirche in Creußen gehört zu den ältesten Markgrafenkirchen in der Region.

Foto: Ralf Münch

## Creußen auf einen Blick



**Einwohner:** ca. 5113

**Gemeindefläche:** 60,48 Quadratkilometer

**Baugebiete:** Sonnenhöhe 2, Sonnenleite 2, Ldh-West ab Mitte 2020 zehn Bauplätze

**Freizeiteinrichtungen:** Rad- und Wanderwege, Nordic-Walking, Fußballplatz, Tennisplatz, Jakobsweg, Dreifachturnhalle, Krügemuseum, Fun-Arena, St. Jacobus-Kirche, Grünwald-Altar

**Veranstaltungshighlights:** Töpfermarkt, Fischmarkt, Fischerfest, Hausflurweihnacht, Altstadtfest, Gregori, Ostermarkt der VHS, verschiedene Kirchweihen

**Bürgermeister:** Martin Dannhäußer

**Kontakt/Anschrift:** Stadtverwaltung Creußen, Bahnhofstraße 11, 95473 Creußen  
Telefon: 09270 989-0, Fax: 09270 989-77

E-Mail: [poststelle@vgem-creussen.bayern.de](mailto:poststelle@vgem-creussen.bayern.de); Internet: [www.stadt-creussen.de](http://www.stadt-creussen.de)

**Zugehörige Ortschaften:** Altenkünsberg, Althaidhof, Boden, Bühl, Creußen, Dorschenhof, Eimersmühle, Gottsfeld, Großwaiglareuth, Haaghaus, Hagenohe, Hagenreuth, Hammermühle, Hörhof, Hörlasreuth, Kleinwaiglareuth, Kotzmannsreuth, Lanckenreuth, Letten, Lindenhardt, Neuenreuth, Neuhaidhof, Neuhaus, Neuhof, Oberhöhlmühle, Oberneueben, Oberschwarzach, Ottmannsreuth, Sägmühle, Schwürz, Seidwitz, Sorg, Stockmühle, Tiefenthal, Unterhöhlmühle, Unterneueben, Unterschwarzach, Wasserkraut

Weitere Besonderheiten sind das Eremitenhäuschen – es gilt als einzig erhaltene bürgerliche Eremitage Deutschlands und wurde 1760 von Johann Theodor Küneth erbaut –, die über 60 weit verzweigten, in den Sandstein vorangetriebenen Felsenkeller, das Scharfrichterhaus (heute Krügemuseum) und das Brauhaus.

Erstmals erwähnt wird Creußen im Jahr 1003 durch den Chronisten Thietmar von Merseburg, die erste urkundliche Erwähnung der Kirche St. Jakobus erfolgte im Jahr 1215. Im Jahr 1358 erfolgte die Stadterhebung durch Kaiser Karl IV. – die danach errichtete Stadtmauer mit zwei Toren ist bis heute vollständig erhalten und umschließt den mittelalterlichen Stadtkern. Über einen Rundweg kann sie bequem besichtigt werden.

Der Internationale Töpfermarkt in Creußen erinnert an die alte Tradition des Keramikhandwerkes in Creußen, das im 17. und 18. Jahrhundert mit der Herstellung der Creußener Steinzeuggeschirre seinen Höhepunkt fand.

Jedes Jahr am zweiten Sonntag im Juli bietet der Internationale Töpfermarkt am Creußener Marktplatz seinen Besuchern, meist in der Zeit von 10 Uhr bis 18 Uhr, hochwertige Keramikware.

Meisterbetriebe aus ganz Europa bieten selbst gefertigte Keramik vom Alltagsgeschirr bis hin zur modernen Kunst. Für Qualität, Originalität und Funktionsfähigkeit sorgt die Auswahl der Werkstätten nach strengen Kriterien des Meisterprüfungszeugnisses und den Bestimmungen der Handwerksrolle. Besucher und Verbraucher können einen hohen Standard des Keramikhandwerkes erwarten, dem Creußen mit seinem Krügemuseum und der Tradition der Steinzeugherstellung verpflichtet ist.



Mit uns genau in's Schwarze  
für Gesundheit und Wohlbefinden

*Keller'sche*  
**Apotheke**  
Inh. Gerhard Aull

Neuhofer Straße 10  
95473 Creußen  
Tel.: 092705533  
Fax: 092705836

Öffnungszeiten: Mo. bis Fr. 8.00 bis 19.00 Uhr, Sa. 8.00 bis 13.00 Uhr



**THOMAS SCHRÖDEL**  
TROCKENBAU

Hagenohe 6 | 95473 Creußen | Tel. 09209 16 2 87

**thomas-schroedel.de**

## Das Krügemuseum

**D**as Krügemuseum liegt im mittelalterlich geprägten Stadtkern von Creußen. Es ist direkt an der Stadtmauer im ehemaligen Scharfrichterhaus und im nördlichen Stadttor untergebracht und beherbergt einen besonderen Schatz: das weltberühmte Creußener Steinzeug. Das Steinzeug war weithin beliebt. Es gehörte zum „Guten Ton“ bei Adel und Patriziat, sich reich verzierte Trinkkrüge mit dem eigenen Wappen oder dem Namen anfertigen zu lassen. Die hohe Wertschätzung durch die ehemaligen Benutzer und durch ihre Erben hat für den Erhalt der Gefäße gesorgt.

Hier am Ort der Herstellung des Creußener Steinzeugs, das in seiner Art und Qualität einmalig war, kann man den größten Überblick über die Produktion (17. und 18. Jahrhundert) der Creußener Meister finden. So zeigt die Ausstellung, dass auch Gebrauchsgefäße wie Kannen, Töpfe, Schalen und Krüge auf



Foto: Archiv

der Töpferscheibe gedreht worden sind. Allerdings stechen die wertvollen Ziergefäße wie Apostel-, Planeten-, Jagd- und Wappenkrüge ins Auge und begeistern den Besucher.

## Stadtführungen in Creußen

**N**ach Voranmeldung können Besucher in Führungen die mittelalterlich geprägte Altstadt von Creußen kennenlernen – auf Wunsch auch in historischer Gewandung. Dazu werden noch zahlreiche Themen-Rundgänge angeboten wie der Rundgang mit dem Nachtwächter, eine Zeitreise entlang der Stadtmauer, durch die Felsenkeller oder „Auf den Spuren der alten Handwerkszünfte“.

**INFO:** Stadt Creußen, Tel. 09270 9890, Krügemuseum, Tel. 09279 5805



Die Stadtmauer mit zwei Toren ist vollständig erhalten und kann auf einem Rundweg besichtigt werden.

Foto: Archiv/  
Frauke Engelbrecht

### Nutzen Sie unsere Kompetenz in den Bereichen:

- Trockenbau
- Industriebau
- Mehrzweckstahltüren
- Kühlraumbau mit Kältetechnik

Ein Schwerpunkt unserer Tätigkeit ist die Sanierung vorhandener Herstellungsbetriebe der Lebensmittel- und Getränkeindustrie nach HACCP Standard.

# WAM

## Montageservice

Am Steinkreuz 11 | 95473 Creußen  
Telefon: 09270 / 9940-112  
[www.wam-montageservice.de](http://www.wam-montageservice.de)

## SCHREINEREI MEYER

- Innenausbau
- Einbauschränke
- Renovierungen
- Holz- u. Kunststofffenster
- Ladenbau
- Massivholzmöbel



Am Hohen Weg 7 • 95473 Creußen  
Tel. 09270/1394 • Fax 09270/8441  
[www.meyer-die-schreinerei.de](http://www.meyer-die-schreinerei.de)  
[kontakt@meyer-die-schreinerei.de](mailto:kontakt@meyer-die-schreinerei.de)

## Gastwirtschaft Maisel zum Seppara

Creußen · Nürnberger Straße 20 · Telefon 09270/222

### Öffnungszeiten

Montag bis Samstag ab 15:30 Uhr  
Sonntags ab 9:30 Uhr  
**gutbürgerlicher Mittagstisch**  
**Ihre Familie Maisel und Team**

# Die Region Bayreuth

## Kooperation von Stadt und Landkreis Bayreuth



Über Bayreuth hinaus zu denken, ist uns wichtig das Fichtelgebirge und die Fränkische Schweiz sind prägende Elemente unserer Region genauso wie das Wagner-Profil der Festspielstadt Bayreuth. Insgesamt die Grundlage für das Bayreuther Heimatgefühl. Die Vielfalt macht's und ist unsere Stärke. Unsere gemeinsame Stärke!

Um diese Lebensbedingungen in der Region Bayreuth für die Menschen weiter zu verbessern und diese noch attraktiver zu gestalten, ist es von zentraler Bedeutung, dass man in Kooperationen denkt und arbeitet. Das war nicht immer so, allerdings haben wir den Quanten-

sprung mit unserem gemeinsamen Regionalmanagement geschafft. Flexibilität und Schlagkraft ist unser Leitmotiv. Ziel ist es, sämtliche Kräfte aus der Region und über die Region hinaus zu bündeln. Was sich etwas trocken anhört, betrifft viele spannende Projekte aus den unterschiedlichsten Bereichen, z.B.: der Wirtschaft, der regionalen Kultur und Identität, der Siedlungsentwicklung, der Umwelt und vieles mehr.

Drei Basiselemente unserer aktuellen Zusammenarbeit werden im Folgenden vorgestellt. Diese Projekte werden über das Bayerische Staatsministerium für Wirtschaft, Landesentwicklung und Energie gefördert.

### Gemeinsam Leerstände beleben – Raumwohlstand nutzen: Eine Kooperation die Wellen schlägt

Durch das Kooperationsprojekt „Gemeinsam Leerstände beleben – Raumwohlstand nutzen“ der drei Landkreise Hof, Bayreuth und Wunsiedel im Fichtelgebirge und der beiden kreisfreien Städte Hof und Bayreuth wurde ein flächendeckendes Unterstützungsangebot für Immobilien-Eigentümer und Interessenten geschaffen.

Ein wichtiges Instrument ist hierbei die Sanierungs-Erstberatung. Potentiellen Kaufinteressenten bzw. sanierungswilligen Eigentümern sollen dabei vor allem Unsicherheiten gegenüber einem Bestandsgebäude genommen werden. Dabei geht es um wichtige Fragestellungen, die die Sanierungsentscheidung einer Immobilie wesentlich beeinflussen.

**Welche Fördermöglichkeiten gibt es?**

**Was kostet eine Sanierung?**

**Wie geht man mit einem denkmalgeschützten Gebäude um?**

**Wie geht man eine energetische Sanierung an?**

**Wie gut ist die Bausubstanz der Immobilie?**

**Wie kann man den Bestand an zeitgemäße (Wohn) wünsche anpassen?**

Um alle diese Fragen zu beantworten, Chancen und Hindernisse sowie einen groben Kostenrahmen abschätzen zu lassen, gibt es – unter anderem

in der Region Bayreuth Unterstützung für Immobilienbesitzer und Kaufinteressenten von leerstehenden Immobilien. Unter gewissen Voraussetzungen können diese nun eine geförderte Sanierungsberatung durch Fachexperten in Anspruch nehmen. Es steht ein vorhandener Beraterpool aus Fachexperten aus der Region, für Sanierungswillige zur Verfügung. Diese Experten verfügen über einen aktuellen Wissens-



stand, kennen die örtlichen und baurechtlichen Gegebenheiten und sind erfahren in der Beratung von Interessenten und Betreuung von Sanierungsmaßnahmen. Der Umfang der Beratungen beträgt grundsätzlich 10 Stunden. Um ein ernsthaftes Interesse des Interessenten nachzuweisen wird ein Eigenanteil von 100,00 € erhoben, alle weiteren anfallenden Kosten werden durch die Gebietskörperschaften übernommen.

Weitere Informationen und das Antragsformular für die geförderte Erstberatung finden Sie online unter:

[www.landkreis-bayreuth.de](http://www.landkreis-bayreuth.de) oder [www.bayreuth.de](http://www.bayreuth.de)

Gerne kann man bei Interesse mit dem zuständigen Ansprechpartnern Kontakt aufnehmen: **Jana-Lisa Kirsch** | Telefon: 0921 728-158

**Alexander Popp** | Telefon: 0921 728-159 | [sanierung@lra-bt.bayern.de](mailto:sanierung@lra-bt.bayern.de)

**Stadt Bayreuth** | **Beate Kadner-Rausch** | Telefon: 0921 25-1590

[leerstandsmanagement@stadt.bayreuth.de](mailto:leerstandsmanagement@stadt.bayreuth.de)



## Bayreuther Land – Regionale Dachmarke für Stadt und Landkreis

Die regionale Dachmarke Bayreuther Land ist eine gemeinsame Initiative von Landkreis und Stadt Bayreuth. Sie hat es sich zur Aufgabe gemacht, heimische Erzeugnisse und ihre Hersteller erkennbar zu machen, um Produzenten und Verarbeiter aus der Region zu stärken.



### Darum geht es

Die Absicht ist es, die regionale Identität zu stärken und gleichzeitig einen nachhaltigen Nutzen für alle Bürgerinnen und Bürger unserer Region zu schaffen, egal ob Erzeuger, Produzent oder Verbraucher. Die Dachmarke Bayreuther Land soll dazu beitragen, die Vorzüge und den Charakter unserer Heimat zu erhalten – mit ihren Besonderheiten und ihrer Vielfalt an regionalen Spezialitäten. „Regionale Schätze“ sollen leicht zugänglich gemacht werden und die Wertschöpfungskette einfach nachvollziehbar sein – Transparenz ist dabei besonders wichtig. Um diese Ziele gemeinsam zu erreichen, wurde mit Erzeugern und Produzenten aus unterschiedlichsten Bereichen zusammengearbeitet und Kriterien festgelegt (siehe Seite 9).



### Kick-Off-Veranstaltung – Weitere Schritte

Die Kick-Off-Veranstaltung, welche Anfang Oktober stattgefunden hat, war jedoch erst der Startschuss für die regionale Dachmarke. Für ein weiteres erfolgreiches Vorgehen möchte das Regionalmanagement weitere Interessenten, Produzenten, Erzeuger, Mitmacher und Händler gewinnen. Gerne kann sich an folgende Kontaktdaten gewandt werden: **Jana-Lisa Kirsch | Telefon: 0921/728 158 | info@bayreutherland.de**  
Weitere Informationen finden Sie auch auf [www.bayreutherland.de](http://www.bayreutherland.de)

## Informationsportal für Stadt und Landkreis Bayreuth

Wer Veranstaltungstipps in der Region sucht, wird seit Jahren auf den Seiten [region-bayreuth.de](http://region-bayreuth.de) oder auf [bayreuth.de](http://bayreuth.de) fündig. Das System ist jedoch in die Jahre gekommen und nicht mehr zeitgemäß.

Deswegen wird aktuell ein neues, modernes Informationsportal entwickelt, das alle Informationen zu Veranstaltungen transparent macht und vielfältige Funktionen anbietet. Das Informationsportal kann aktiv mitgestaltet werden. Weitere Informationen und den zugehörigen Link und QR-Code finden Sie in der untenstehenden Anzeige.



## WIR BRAUCHEN SIE!

Wir entwickeln ein neues Informationsportal für die Region Bayreuth, damit Sie wissen was hier los ist.

## IHRE MEINUNG IST UNS WICHTIG

Wir gestalten das Infoportal für Sie: Lassen Sie uns wissen, wie Sie am liebsten über Veranstaltungen informiert werden möchten!

Nur so können wir Ihre Wünsche berücksichtigen.

Nehmen Sie sich 5 Minuten Zeit, um uns anonym ein paar Fragen zu beantworten.

## JETZT MITMACHEN

[www.informationsportal.bayreuth.de](http://www.informationsportal.bayreuth.de)  
oder einfach kurz scannen



# Eckersdorf hat Fantaisie

Mit dem Neubau einer Kindertagesstätte und der Planung einer Mehrzweckhalle hat die Gemeinde im nächsten Jahr viel vor.

**S**chon Markgräfin Wilhelmine gefiel es in Eckersdorf, schließlich gab sie 1758 den Auftrag, in Donndorf ein Schloss als Sommersitz zu errichten. Das Schloss, das Gartenkunstmuseum und der Schlosspark sind auch heute noch Anziehungspunkt für viele Einheimische und Gäste. Dass Eckersdorf und seine Ortsteile lebenswert sind, haben mittlerweile über 5000 Einwohner erkannt. Kein Wunder, hat die Großgemeinde alles, was man zum Leben braucht: von Nahversorgern über Ärzte und Apotheke, Kindertagesstätten und die Grund- und Mittelschule bis hin

zu zahlreichen Vereinen, Freizeiteinrichtungen und einem Seniorenwohheim. Auch die unmittelbare Nähe zur Stadt Bayreuth spricht für die Wohn- und Lebensqualität in der Gemeinde. Und die herrliche Landschaft rund um Eckersdorf lädt zu jeder Jahreszeit zu Spaziergängen und Wanderungen ein. Besonders sehenswert ist beispielsweise das Teufelsloch bei Oberwaiz. Auch der Jean-Paul-Wanderweg führt durch Eckersdorf und auf den Kuckucks-Wanderwegen lässt sich die Natur rund um Busbach erkunden. Apropos Busbach: Die dortige Dorferneuerung schreitet



Unser Rathaus früher und heute.



## Für jeden das Richtige:



- **Tor zur Fränkischen Schweiz am Rande der Festspielstadt Bayreuth**
- **Einzigartiges Gartenkunstmuseum in Schloss und Park Fantaisie mit Spindlerkabinett und Wasserkaskade**
- **Infrastruktur für alle Lebenslagen: Kindergärten, Grund- und Mittelschule, ärztliche Versorgung, Einkaufsmärkte, Apotheke, Tierarzt, reges Vereinsleben u. v. m.**
- **Ruhiges Wohnen in Stadtnähe**
- **Wanderwege in herrlicher Natur**
- **Sehenswert: Salamandertal, Arzloch, Teufelsloch**



**Wir freuen uns auf Sie!** Gemeinde Eckersdorf | Sybille Pichl, Erste Bürgermeisterin  
Bamberger Straße 30 | 95488 Eckersdorf | [www.eckersdorf.de](http://www.eckersdorf.de)

voran. Der Bau des Dorfgemeinschaftshauses mit den zwei Feuerwehrestellplätzen wird bis zum Sommer andauern. „Der Dorfplatz vor dem Gebäude kann im Frühjahr in die Ausschreibung gehen, so dass auch hier sicherlich bald die Bagger anrollen können“, so Pichl. Und weil zwischen den Eckersdorfer Ortsteilen kaum ein Bus fährt, beteiligt sich die Gemeinde mit bis zu acht Bänken an der Aktion „Mitfahrbänke“.

## Großprojekte

Das Hauptaugenmerk der Gemeinde liegt aber auf gleich zwei Großprojekten: Der auf dem ehemaligen Festplatz geplante Neubau einer neungruppigen Kindertagesstätte mit 160 Plätzen geht in die Ausschreibung und bei der Planung der Dreifach-Sport- und Mehrzweckhalle auf dem Gelände in unmittelbarer Nähe zur Schule wird „aller Voraussicht nach bis Februar eine aussagekräftige Kostenschätzung vorliegen“, schätzt Bürgermeisterin Sybille Pichl. Natürlich geht auch das Thema Energiewende an der Gemeinde nicht spurlos vorbei: „Zum einen wird die Straßenbeleuchtung Zug um Zug auf LED umgestellt. Zum anderen sollen zwei E-Ladesäulen – eine am Rathaus, eine an der Schule – aufgestellt werden.“

Im Hinblick auf die Flächensparoffensive des Freistaats ist sich der Gemeinderat seiner Verantwortung bewusst: „Nachdem der Gemeinderat zum Thema Baulandentwicklung Klausur gehalten hat, wird ein Vitalitätscheck mit Leerstands- und Flächenmanagement erfolgen. Daraus können Entscheidungen zur weiteren baulichen Entwicklung der Gemeinde getroffen werden“, so die Bürgermeisterin. Auch



Weithin sichtbar ist die Markgrafenkirche St. Ägidius, die 1791 auf dem „Gilgenberg“, einst Burganlage der Plassenberger, über dem Dorfkern und dem Salamandertal erbaut wurde.

Foto: Archiv/Hermann Rüger

die Sanierung der Straßen geht weiter nach der Prioritätenliste. „Die Untersuchung des kompletten Kanalsystems geht dem Ende entgegen. Daraus wird ein Konzept für kurz-, mittel- und langfristig notwendige Sanierungsarbeiten entwickelt. Im Zuge dessen werden die

entsprechenden Straßenzüge, die marode Kanäle aufweisen, saniert.“

Zu guter Letzt beschreitet Eckersdorf in finanzieller Hinsicht einen für sie neuen Weg: die Gründung einer Bürgerstiftung, die Geld für gute Zwecke generieren soll.

## Eckersdorf auf einen Blick:



**Einwohner:** 5145

**Gemeindefläche:** 36 Quadratkilometer

**Baugebiete:** einzelne Baulücken frei (auf Nachfrage)

**Gewerbeflächen:** ca. 1,6 Hektar frei

**Freizeiteinrichtungen:** Hallenbad, Dirtbike-Anlage, Spielplätze in allen Ortsteilen, Bolzplätze, Tennisanlage, Eisbahn im Winter, Wanderwege, Schloss und Schlosspark, Kletterkeller, Sporthalle, öffentliche Basketballkörbe, Reitanlagen, Therapiereiten, Kneippanlage

**Veranstaltungshighlights:** Dorffest, Kirchweihen, Adventsmarkt

**Bürgermeisterin:** Sybille Pichl

**Kontakt/Anschrift:** Bamberger Str. 30, 95488 Eckersdorf, Tel: 0921 73530

E-Mail: [poststelle@eckersdorf.bayern.de](mailto:poststelle@eckersdorf.bayern.de), Internet: [www.eckersdorf.de](http://www.eckersdorf.de)

**Ortsteile:** Busbach, Donndorf, Eschen, Forst, Hardt, Heisenstein, Lahm, Lochau, Lohe, Melkendorf, Neustädtlein, Oberwaiz, Pleofen, Schanz, Simmelbuch, Stein, Tröbersdorf, Vorlahm, Waldhütte, Windhof, Wolfsgraben



**Haus für Sicherheit**

**FRANZ FEULNER**  
BAU- UND MÖBELSCHREINEREI · INNENAUSBAU  
Inhaber: Peter Feulner e.K.

- Fenster, Türen und Fasseln in Holz und Holz-Alu
- Einbruchhemmende Haustüren und Fenster
- Zertifizierter Einbruchschutz und Nachrüstung
- Denkmalschutz
- Barrierefrei umbauen

**Tel.: 0 92 71 - 6 62 • Fax: 0 92 71 - 3 55**  
Inhaber: Peter Feulner • Neustädtlein 46 • 95488 Eckersdorf  
e-mail: [service@schreinerei-feulner.de](mailto:service@schreinerei-feulner.de) • [www.schreinerei-feulner.de](http://www.schreinerei-feulner.de)

**Internat. Transporte  
Express und Kurierdienst**

**Wilhelm Weber**

**Busbach 57  
95488 Eckersdorf**

**Tel. 09206/1203  
Fax 09206/1209  
Mobil 0171/8061494  
[weber@weber-busbach.de](mailto:weber@weber-busbach.de)  
[www.weber-busbach.de](http://www.weber-busbach.de)**





# Auf markgräflichen Spuren

Schloss und Schlosspark Fantaisie blicken auf eine etwa 250-jährige Geschichte zurück

**F**antaisie nannte Herzogin Elisabeth Friederike Sophie, die Tochter der Markgräfin Wilhelmine, das Schloss, das sie sich zu einem Sommersitz ausbauen ließ. Nach ihrem Tod 1780 begann die Anlage zu verfallen, erst unter Herzogin Friederike Dorothee Sophie wurde Fantaisie 1793 wieder genutzt. Neuen Glanz erhielt das Schloss dann unter Herzog Alexander II. von Württemberg, einem Enkel Dorothee Sophies. Dessen Umbau prägt die Architektur des Schlosses bis heute. Während des Zweiten Weltkrieges diente das Schloss als Sanatorium der amerikanischen Besatzungsmacht. Erst 1961 übernahm die Bayerische Schlösserverwaltung das Schloss und den Park.

Der Schlosspark ist geprägt von Elementen der drei bedeutenden Stilphasen

Rokoko, Empfindsamkeit und Historismus. So stammen die Kaskade, das Labyrinth aus Laubengängen, die Treppenanlagen oder der Neptunbrunnen aus der Rokoko-Zeit. Die Katakombe und verschiedene Inschriften sind auf den Stil des sentimental Landschaftsgartens zurückzuführen, während die Weinterrassen, Skulpturen und Brunnen dem Stil des Historismus zuzuschreiben sind.

Mit dem Gartenkunst-Museum eröffnete die Bayerische Schlösserverwaltung vor knapp 20 Jahren das damals erste deutsche Museum, das sich ausschließlich der Geschichte der Gartenkunst widmet. In 20 Räumen werden die Aspekte der Gartenkunstgeschichte des 17. bis 19. Jahrhunderts aufgezeigt, wobei der regionale Schwerpunkt auf

dem Raum Süddeutschland, insbesondere Bayern und Franken, liegt. So erfährt der Besucher Wissenswertes über die Gartenkunst im Wandel der Zeit, über das Gestaltungselement Wasser und über historische Gartenwerkzeuge und bekommt Einblicke in die Nutzung von Gärten der damaligen Zeit. Ein Raum ist der Bauherrin Elisabeth Friederike Sophie gewidmet. Sehenswert ist auch der Weiße Saal, der früher als eleganter Festsaal diente. Glanzstück der Ausstellung ist die aufwendige Nachbildung des Spindler-Kabinetts im Westflügel des Schlosses, eine Intarsienarbeit der Gebrüder Spindler. Das Original wurde bereits 1791 ausgebaut, verkauft und gelangte über Umwege 1967 ins Bayerische Nationalmuseum in München.

*Baumkronensicherung und mehr!*

**Die Baumkletterer**  
Garten-/Landschaftsbau

\*Hier arbeiten nur ausgebildete und von der BG zugelassene Baumkletterer!

**Firma Weidner**  
Daniela D'Ambrogio e.K.  
Lindenstraße 6  
95488 Eckersdorf  
Tel. 09 21 - 85 37 37  
Mobil 01 75-277 15 30  
gartenweidner@yahoo.com

- Baumkronensicherung
- professionelle Baumfällung
- Baumsanierung/  
Verkehrssicherheit herstellen
- Pflanzenverkauf
- Außenanlagenbau

**Malergeschäft**  
**Rauh & Naumann**  
Neustädtlein 63  
Inh. Jürgen Naumann  
95488 Eckersdorf  
09271/290  
info@rauh-naumann.de

**Qualität aus einer Hand  
rund ums Haus**

**Naumann  
Putz & Stuck**  
Neustädtlein 63

95488 Eckersdorf  
09271/907934  
info@naumann-putz-stuck.de

**Naumann**  
**Putz & Stuck**  
...wir reparieren auch Ihr Zuhause...





Im Mai 2019 wurde das sanierte Schloss Emtmannsberg offiziell eingeweiht.  
Foto: Andreas Harbach

# Im schönen Ölschnitztal

Eine Gemeinde mit attraktiver Wohnqualität, Handwerk, Gewerbe und einem aktiven Vereinsleben ist Emtmannsberg.

**D**ie Gemeinde Emtmannsberg wurde 1978 im Zuge der Gemeindegebietsreform aus den Gemeinden Birk, Emtmannsberg, Hauendorf und Schamelsberg (früher selbstständig, später ein Ortsteil von Wolfsbach) gebildet. In allen Ortschaften bestimmte bis vor einigen Jahren die Landwirtschaft das Geschehen. Im Ölschnitztal war einst ein bedeutendes Mühlgewerbe ansässig.

Emtmannsberg wird urkundlich erstmals um 1250 erwähnt. 1320 erscheint Emtmannsberg als „ze dem perge“.

Das Ortswappen enthält die Familienwappen der Adelsgeschlechter, die früher für die Geschichte des Gemeindegebiets von Bedeutung waren: das der Freiherren von Künßberg, die bis 1487 Besitzer des Rittergutes Emtmannsberg waren, und das der Freiherren von Stein, Besitzer im 17. und 18. Jahrhundert. Auch die Adelsgeschlechter derer von Trautenberg und von Schaumberg übten vorübergehend Besitzrechte aus. Der Annahme des Wappens wurde 1987 durch die Regierung von Oberfranken zugestimmt.

Bereits 1357 erscheint Birk als

„Pirk“. Als Adelsgeschlechter werden die von Pullenreuth im 14. Jahrhundert und später die von Sparneck genannt.

Sehenswert sind in Emtmannsberg das Schloss und die St.-Bartholomäus-Kirche. Vom Schloss ist der Hof mit dem einstigen Wohn- und Wirtschaftsgebäude übriggeblieben. Die Inschrift über dem Torbogen stammt aus dem Jahre 1689 mit dem Wappen des letzten Schlossherren, Erdmann Freiherr von Stein. Das Schloss war einige Jahre vorher abgebrannt und wieder aufgebaut worden. Heute befinden sich im Schloss ein Dorfladen mit regionalen Produkten, ein Raum für die örtlichen Vereine, das Sitzungszimmer des Gemeinderats, das Bürgermeisterbüro sowie eine Pizzeria.

In Birk ist als Sehenswürdigkeit vor allem die Kirche „Zur Heiligen Veronika“ zu nennen.

Die Gemeinde ist Mitgliedsgemeinde der Verwaltungsgemeinschaft Weidenberg und Mitglied des Grundschul- und Mittelschulverbandes Weidenberg. Darüber hinaus ist die Gemeinde Mitglied des Wasserzweckverbandes Sey-

bothenreuther Gruppe. Außerdem ist sie Träger einer Kindertagesstätte mit Kinderkrippe, Kindergarten und Hort.

## Auf einen Blick



**Einwohner:** 1060

**Gemeindefläche:** 22 Quadratkilometer

**Freizeiteinrichtungen:** Sport- und Tennisplatz, Gemeindezentrum Emtmannsberg, Gemeinschaftshaus Birk, Radwegnetz

**Veranstaltungshighlights:** Kinderfest, Knoblauchfest, Weinfest, Franzkungfest, verschiedene Gerätehausfeste, mehrere Kerwas

**Bürgermeister:** Thomas Kreil

**Kontakt/Anschrift:**

Gemeinde Emtmannsberg, Schloßhof 10,  
95517 Emtmannsberg

VG Weidenberg, Tel. 09278 977-0

Internet: [www.emtmannsberg.de](http://www.emtmannsberg.de)

E-Mail: [vg.poststelle@weidenberg.de](mailto:vg.poststelle@weidenberg.de)

**Zugehörige Ortschaften:** Amoslohe, Birk, Bühl, Eichen, Eichhammer, Eichschlag, Emtmannsberg, Fickmühle, Gampelmühle, Gottelhof, Hauendorf, Hühl, Linhardshaus, Oberölschnitz, Pirschling, Reuthaus, Schamelsberg, Seidelmühle, Troschenreuth, Unterölschnitz, Wiedent

EMTMANNSBERG



Fotos: Archiv

## Im Herzen des Fichtelgebirges

Am wunderschönen Fichtelsee liegt der staatlich anerkannte Luftkurort Fichtelberg mit seinen Ortsteilen Neubau und Hüttstadt-St. Veit.

**E**in bestens ausgeschildertes Wander-  
netz, auch für Nordic-Walker bes-  
tens geeignet, Mountain-Bike-Stre-  
cken, Reitmöglichkeiten, Minigolf- und Ten-  
nisplatz lassen keine Wünsche offen. Dank  
der Höhenlage ist Fichtelberg ein idealer Ort  
für verschiedenste Wintersportaktivitäten.  
Man kann auf geräumten Wegen wandern,  
auf Natureis mit Schlittschuhen seine Runden  
drehen oder in fröhlicher Gesellschaft eine  
Rodelpartie machen. Nahezu prädestiniert ist  
das Areal rund um die Bleaml-Alm für den  
nordischen Skisport. Die Strecken im Loi-  
penverbund werden für die klassische und

teilweise auch für die Skating-Technik prä-  
pariert. Die nahe Biathlonanlage ist die ein-  
zige in ganz Nordbayern und wird zu Train-  
ings- und Wettkampfpzwecken genutzt. Hier  
finden Sie auch die neue 2,5 Kilometer lange  
Skiroller- und Inlinerbahn für den Outdoor-  
sport. Die abwechselnd ein- und zweispurige  
Bahn dient im Sommer für das Skirollertrain-  
ing und Inline-Skating, im Winter als Train-  
ingsmöglichkeit für Langlauf. Für den Win-  
terbetrieb ist die beleuchtete Bahn mit einer  
Beschneiungsanlage ausgestattet. Ein auch bei  
den Snowboardern beliebter Skilift – eben-  
falls mit Flutlicht – komplettiert das Angebot.

### SPORT ECKERT

Flecklstr. 20 · 95686 Fichtelberg – Neubau · Tel. 092 72/61 16 · www.sport-eckert.de

- Schuppenski von Fischer mit Bindung .....nur 139,- €
- Fellski v. Fischer, Rossignol, Salomon .....ab 169,- €
- Skatingski Race, Fischer Rossi, usw. ....ab 295,- €
- Lauf- und Wanderschuhe von Salomon u. Brütting ....ab 79,- €

**Öffnungszeiten:**

Mo 13-18.30 Uhr, Di-Fr 9-12 u. 13-18.30 Uhr, Sa. 9-12.15 Uhr





Foto: red



Foto: Archiv/Andreas Harbach

## Automobilgeschichte hautnah erleben

**E**in Höhepunkt im Fichtelgebirge ist ein Besuch im Deutschen Fahrzeugmuseum Fichtelberg. Es ist nicht nur ein Mekka für vierrädrige PS-Freunde. Die Ausstellung umfasst auch Motorräder, Flugzeuge, Feuerwehrfahrzeuge, Traktoren und viele Exoten der Autowelt. Von Oldtimern bis zur Neuzeit finden Sie Fahrzeuge aus jeder Epoche der Automobilgeschichte. Die bestehende Sammlung umfasst mehr als 500 Exponate. Sie wird am Hauptstandort auf drei Etagen in zwei Ausstellungshallen und einem überdachten Freigelände hervorragend in Szene gesetzt. Neu hinzugekommen ist die Museumshalle 3, in der es die größte 2-Takt-Motorrad-Ausstellung Deutschlands, eine umfangreiche Zündapp-Ausstellung und eine Kleinwagenabteilung zu bestaunen gibt, die die Mobilisierung zu Zeiten des Wirtschaftswunders zeigt. Der Mittelpunkt schlechthin: die rassigen italienischen Sportwagen der exotischen Marken Iso Rivolta und Bizzarrini.

**INFO:** [www.amf-museum.de](http://www.amf-museum.de)

## Auf einen Blick



**Einwohner:** ca. 1955  
**Gemeindefläche:** 5,5 Quadratkilometer  
**Freizeiteinrichtungen:** Besucherbergwerk Gleissinger Fels, Deutsches Fahrzeugmuseum, Dorfmuseum Mühlgüt'l, (Ski-)Rollerbahn, Skilift Bleaml Alm, Fichtelsee  
**Veranstaltungshighlights:** Pfingstmarkt, Kirchweihmarkt, Oktoberfest, Waldweihnacht am Fichtelsee  
**Bürgermeister:** Georg Ritter  
**Kontakt/Anschrift:** Gemeindeverwaltung, Gablonzer Str. 11, 95686 Fichtelberg  
 Tel. 09272 970-0, Fax: 09272 970-44  
 E-Mail: [info@fichtelberg.bayern.de](mailto:info@fichtelberg.bayern.de)  
 Internet: [www.fichtelberg.de](http://www.fichtelberg.de)  
**Ortsteile:** Fichtelberg, Hüttstadl, Neubau

## Besucherbergwerk

**E**rlernen Sie die geheimnisvolle, unterirdische Welt des Ochsenkopfmassivs, im Besucherbergwerk Gleissinger Fels. Unter sachkundiger Führung können die Besucher mit einer Grubenlampe in der Hand die funkelnden und gleißenden Schätze der „Unterwelt“ entdecken. Durch uralte handgeschlagene Stollen, glänzend mit silbernem Erz, vorbei an einem 35 Meter tiefen senkrechten Schacht, erreichen sie schwindelerregende, riesige Hohlräume, über die sie staunen werden. Derzeit geschlossen, ab 27. Dezember wieder geöffnet.




**Harmonie**  
 in der  
**Praxis**

Nagler Weg 9 · 95686 Fichtelberg  
 ☎ 09272/909780 · Handy 01520/1963515  
 e-Mail [info@harmonie-praxis.de](mailto:info@harmonie-praxis.de)  
[www.harmonie-praxis.de](http://www.harmonie-praxis.de)

### DEIN KÖRPER IST DEINE EINGEFLEISCHTE LEBENSGESCHICHTE

<p><b>Kopie:</b></p> <p>Misstrauen Unsicherheit Einfrieren Hemmung Verspannung Verstimmung Trauer Entmutigung Nett sein Angst</p>	<p>- Du bist vom Original zur Kopie geworden -</p> <p><b>Möchtest Du wieder ein Original sein?</b></p> <p><b>Monika Lein</b> Harmonie in der Praxis Praxis für Körperarbeit und menschliches Wachstum</p> <p><small>(Erstgespräch 30 min. kostenlos)</small></p>	<p><b>Original:</b></p> <p>Vertrauen Sicherheit Auftauen Selbstaussdruck Entspannung Lebendigkeit Freude Begeisterung Authentizität Liebe</p>
---	--	---

# Aus Tradition zur Zukunft

Seit mehr als 650 Jahren kann man in Gefrees vor allem eines – natürlich gut leben. Naturnah, preiswert und mittendrin in einer einzigartigen Region.

**D**ie Natur direkt vor der Haustür und die Autobahn-anbindung direkt vor der Stadt. Das ist Gefrees im Norden des Landkreises Bayreuth. Von hier aus gelangt man ebenso schnell ins Fichtelgebirge wie in die Städte Bayreuth und Hof. Eine ausgezeichnete Infrastruktur und ein gutes Preis-Leistungs-Verhältnis machen die Stadt Gefrees ebenfalls zu

einem attraktiven Wohnort. Gefrees hat in den vergangenen Jahren gut gewirtschaftet und somit vermieden, in die Konsolidierung abzurutschen“, so 1. Bürgermeister Harald Schlegel. Größere Projekte, die in näherer Zukunft angegangen werden, sind unter anderem der Umbau und die Sanierung der Mittelschule zur modernen Grundschule und die Erweiterung der Kindertagesstätte.

Foto: Archiv



**WERKSVERKAUF**

In unserem Werksverkauf erwartet Sie ein umfangreiches Angebot an Möbelbezugsstoffen und Restposten zu besonders günstigen Preisen!

**REICH-REICH**  
Möbelstoffweberei

**Öffnungszeiten: Dienstag, Mittwoch & Donnerstag 14 – 16 Uhr**  
Witzleshofener Str. 24 – 95482 Gefrees – Tel. 09254/511 – www.weberei-reich.de

**Podologie und Kosmetik  
im helsa-Park**

**Ute Schulz**

Bayreuther Str. 9  
95482 Gefrees

Tel. 0 92 54 / 27 58 329  
info@podologie-im-helsapark.de

„Somit ist die gute Betreuungssituation für unsere Kinder auch weiterhin gewährleistet“, so Schlegel. „Wir sind stolz darauf, zusammen mit unserer Kirchengemeinde als Betriebsträger der Kita Ganztagsbetreuung von der Krippe bis zur Realschule anbieten zu können.

Außerdem sind spätestens 2020 die Erschließungsarbeiten für das Baugebiet Luitpoldweg mit 18 Parzellen erledigt. Arbeiten an der Kanalisation, der Trinkwasserversorgung an Straßen und Wegen sind für das kommende Jahr ebenfalls in Planung.



## Gefrees auf einen Blick



**Einwohner:** 4400

**Gemeindefläche:** 50,0 Quadratkilometer

**Baugebiet:** Luitpoldweg (15 Parzellen), Metzlersreuth (1 freie Parzelle)

**Freizeiteinrichtungen:** Burgruine Stein, Künnetisches Haus im Markgrafenbarockstil, Loipenverbund Gefrees – Weißenstadt – Zell (ca. 60 km), Hallenbad

**Veranstaltungshighlights:** Volks- und Wiesenfest, Weihnachtsmarkt

**Bürgermeister:** Harald Schlegel

**Kontakt/Anschrift:** Stadtverwaltung Gefrees, Hauptstraße 22, 95482 Gefrees

Telefon: 09254 963-0; Fax: 09254 963-36

Internet: [www.gefrees.de](http://www.gefrees.de) – E-Mail: [poststelle@gefrees.bayern.de](mailto:poststelle@gefrees.bayern.de)

**Zugehörige Ortschaften:** Ackermannshof, Bechertshöfen, Bösenack, Buheck, Entenmühle, Falls, Gefrees, Gottmannsberg, Grünhügel, Grünstein, Hämmerlas, Haidlas, Hermersreuth, Hinterbug, Höflas, Hollenreuth, Hutschenreuth, Kastenmühle, Kesselberg (hinterer), Kesselberg (vorderer), Kirschbaum, Knopffhammer, Kornbach, Lübnitz, Lützenreuth, Metzlersreuth, Meyerhof, Mittelbug, Neubau, Neuenreuth, Oberbug, Oberneuenreuth, Petzet, Sand, Schamlesberg, Schweinsbach, Stein, Streitau, Streitauermühle, Unterbug, Wagnerseitzel, Witzleshofen, Wundenbach, Zettlitz

## Volks- und Wiesenfest

Frühling, Sommer, Herbst, Winter und Wiesenfest – so heißen sie, die fünf Gefreeseer Jahreszeiten. Immer am zweiten Wochenende im Juli findet das traditionelle Wiesenfest statt, das fünf Tage lang gefeiert und in der ganzen Region mit einem Wort beschrieben wird – Kult. Im Jahr 2020 wird es vom 9. bis 13. Juli gefeiert. Foto: Archiv/Harald Judas



**fürdeinWerk**  
bringt Ihre Workwear

TRUCK inklusive  
Fachberater  
buchen auf  
[www.fürdeinWerk.de](http://www.fürdeinWerk.de)



**WORKWEAR? Bringt unser MOBILER SHOWROOM direkt zu Ihnen!**  
Arbeits- und Teambekleidung · Warnschutz · Sicherheitsschuhe

fürdeinWerk ist eine Marke der Proline Werbeartikel e.K. · Bösenack 21 · 95482 Gefrees · Tel. 09254/32667-0



Foto: Archiv/Elisabeth von Pölnitz-Eisfeld

## Krone des Hummelgaus

Die Gemeinde liegt sechs Kilometer südlich von Bayreuth am Fuße des Sophienberges, der dominierenden Erhebung des weiten Umlandes in landschaftlich reizvoller Gegend.

Überragt wird der Ort von der weithin sichtbaren und als „Krone des Hummelgaus“ bekannten gotischen Kirche St. Marien zum Gesees. In unmittelbarer Nähe der Kirche besteht noch ein hübsches, in Fachwerk gebautes, sogenanntes „Glockenhaus“ aus dem Jahre 1468. Gesees ist auch ein lohnendes Ziel für erholsame Ruhe und ländliche Abgeschiedenheit mit gepflegter Gastlichkeit.

Die Gemeinde, die früher überwiegend land-

wirtschaftlich geprägt war, hat sich zwischenzeitlich zu einer beliebten Wohngemeinde entwickelt.

Der Ort wird 1321 als „Gesezze“ erstmals erwähnt und ist mit Mistelgau die älteste Siedlung des Hummelgaus. Das wahre Alter dürfte aber wesentlich höher sein, wie die hier gefundenen Reihengräber aus der Zeit um 800 n. Chr. beweisen. Die erste genauere Beschreibung des Ortes findet sich im Landbuch von 1398.

*Feines aus der  
Backstube!*



Inh.: Sylvia Schatz-Seidel  
Telefon 09201-917560

Hirtengarten 5  
95494 Gesees/Forkendorf  
Tel. 09201/458  
Fax 09201/7 98 79

**FÖRSTER**<sup>®</sup>  
Die Malermeister

Raum- und Fassadengestaltung  
Restaurierungsarbeiten  
Wärmedämmung  
Sondertechniken

[www.foerster-diemalermeister.de](http://www.foerster-diemalermeister.de)

Anzeigenwerbung – Erfolgswerbung



Das Glockenhaus in Gesees.

Foto: Archiv/Andreas Harbach



## Die Breite Eiche

**D**ie Breite Eiche steht am südlichen Ortsrand von Forkendorf an der Kreisstraße BT5 nach Gesees. An der dünnsten Stelle in ca. 1,2 Metern Höhe hat der Stamm einen Umfang von 5,60 Metern, die Stammhöhe beträgt 2,70 Meter.

Neben einer Bank zum Rasten steht ein Schild, auf dem folgende Information gegeben wird: „Vermutliches Alter 1000 Jahre. Durch Blitzschlag und Feuer beschädigt. 1977 und 1989 saniert. Sie erlebte den 30-jährigen Krieg, später die Truppen Napoleons, Österreicher, Russen und Mecklenburger. 1959 wurde sie als Naturdenkmal geschützt.“



Fotos: Thomas Kenger

## Sankt Marien zum Gesees

**D**ie Kirche wurde im Jahre 1410 als Wallfahrtskirche erbaut, wurde 1430 von den Hussiten niedergebrannt und 1441 erneut eingeweiht. Erst im Jahre 1583 erhielt die Kirche einen hohen spitzen Turm mit vier Ecktürmchen. Bei der Erneuerung des Turmes (1907-1909) wurden die vier Ecktürmchen aus Kostengründen nicht mehr angebracht. Bei Sanierungsarbeiten an der Kirche wurden Überreste gefunden, die wohl von der erstmals im Jahre 1080 urkundlich erwähnten Kirche von Gesees stammen, was wiederum beweist, dass sich hier schon vor 1321 eine Ansiedlung befand.

### Auf einen Blick

**Einwohner:** 1267

**Gemeindefläche:** 9,9 Quadratkilometer

**Freizeiteinrichtungen:** Sportplatz mit Kinderspielplatz u. Basketballkorb, Schießsportanlage Luftgewehr (Schützenhaus), VHS, weitere Angebote der örtlichen Vereine

**Veranstaltungshighlights:** Geseeser Kerwa, Bürgerfest (alle zwei Jahre), Maibaumaufstellen, Johannisfeuer, diverse Vereinsfeste

**Bürgermeister:** Harald Feulner

**Kontakt/Anschrift:**

Gemeindekanzlei: Pettendorfer Str. 4, 95494 Gesees

Tel.: 09201 300 (Durchwahl Bürgermeister)

E-Mail: poststelle@vg-mistelbach.bayern.de

**Zugehörige Ortschaften:** Eichenreuth, Forkendorf, Forstmühle, Gesees, Hohenfichten, Spänfleck, Thalmühle



IHR STARKER PARTNER  
IN DER REGION

88 JAHRE

IM DIENSTE  
UNSERER KUNDEN!

**HERTEL**  
**MOBEL**

ideen.  
handwerk.  
service.

Hertel Möbel e.K. • 95494 Gesees • Bayreuther Straße 1  
Telefon (0 92 01) 7 90-0 • Internet: [www.hertel-moebel.de](http://www.hertel-moebel.de)  
E-mail: [info@hertel-moebel.de](mailto:info@hertel-moebel.de) • Öffnungszeiten:  
Montag bis Freitag 9 – 19 Uhr • Samstag 9 – 16 Uhr

# Vom Bauern- zum Wohndorf

Siedlungsbau prägt Glashüttens Entwicklung in den vergangenen 70 Jahren



Das neu ausgewiesene Baugebiet grenzt mit seinen 41 Parzellen unmittelbar an das Baugebiet „Hofäcker“ an.

Foto: Dieter Jenß

**D**ie 1479 Einwohner zählende Gemeinde Glashütten, die als der kleinere Partner gemeinsam mit der Nachbargemeinde Mistelgau die Verwaltungsgemeinschaft Mistelgau bildet, hat sich aus einem rein landwirtschaftlich geprägten Dorf Mitte der 50er-Jahre durch rege Bau- und Siedlungstätigkeit zu einer reinen Wohngemeinde entwickelt. Offen ist die Kommune, wie die Erschließung des Baugebietes „Hofäcker“ zeigt, allerdings auch für die Ansiedelung von Kleingewerbe. Steuer- und Bürgermeister Werner Kaniewski. Er ist damit bei einer Amtszeit von 34 Jahren der dienstälteste Bürgermeister im

Landkreis Bayreuth.

Der erstmals 1371 urkundlich erwähnte Ort, dessen Name auf einen damals ansässigen Klausner (Eremiten) zurückgeführt wird, ist von drei Seiten von Mischwald umgeben. Mit seinen gut ausgebauten, markierten Wanderwegen und seiner geographischen Lage bietet der Ort Erholungssuchenden vielfältige Wander- und Ausflugsmöglichkeiten. Eine Menge Geld investierte die Gemeinde in den letzten Jahrzehnten in die Grundschule mit dem Aushängeschild Schulsportanlage. Dies hat wesentlich dazu beigetragen den Schulstandort Glashütten zu sichern. Auch in die Kindertagesstätte hat die Gemeinde seit 1990 enorme Sum-

men investiert, so auch durch den Ausbau einer Kinderkrippe und die energetische Sanierung des Hauses. Der Kreislehrgarten und die Mehrzweckhalle mit Bundeskegelbahn und Schießstand sind weitere Beweise auch für den Freizeitwert des Ortes, ebenso die Versorgung der Bevölkerung durch Arzt und Apotheke.

Besondere Akzente setzte die Gemeinde 2004 mit der Einweihung der Großprojekte Feuerwehrgerätehaus und dem Bau des Wasserhochbehälters. Weitere Schwerpunkte in den letzten Jahren waren der Breitbandausbau, die energetische Sanierung von Schule und Mehrzweckhalle sowie zahlreiche Straßenbaumaßnahmen. Das gesellschaftliche Leben in Glashütten wird im Wesentlichen durch ein intaktes Vereinsleben geprägt. Hierzu zählt auch der gut angenommene Jugendtreff im ehemaligen Feuerwehrhaus. dj

## Ausblick auf 2020

„Die Gemeinde Glashütten hat einen Aufstellungsbeschluss für die Erweiterung eines Baugebietes beschlossen“, so Bürgermeister Werner Kaniewski. „Die Stellungnahmen der Träger öffentlicher Belange und der Einwohnerschaft werden derzeit abgearbeitet, um die Umsetzung zu ermöglichen. Für 2020 wird dann voraussichtlich das Inkraftsetzen des Bebauungsplanes und die Erschließung des neuen Baugebietes ein Hauptthema sein. Ansonsten wurden und werden in diesem Jahr noch Sanierungsarbeiten bei der Wasserleitung und des Abwasserkanals in einem Straßenzug durchgeführt, wobei nächstes Jahr hier die bereits beschlossene Deckensanierung der Straße stattfindet.“

## Glashütten auf einen Blick

**Einwohner:** 1479

**Gemeindefläche:** 3,506 Quadratkilometer

**Baugebiete:** Ein Baugebiet in Aufstellung

**Freizeiteinrichtungen:** Bundeskegelbahn, Jugendtreff

**Veranstaltungshighlights:** Maifest, Grillfest, Feuerwehrfest; Kirchweih

**Bürgermeister:** Werner Kaniewski

**Kontakt/Anschrift:** Schloßstraße 2, 95496 Glashütten, Tel. 09279 999-0

E-Mail: [poststelle@vgem-mistelgau.bayern.de](mailto:poststelle@vgem-mistelgau.bayern.de)

Internet: [www.glashuetten.de](http://www.glashuetten.de)

**Zugehörige Ortschaften:** Altenhimmel, Glashütten







## Im Zeichen des Bergbaus

In Goldkronach dreht sich fast alles rund um den Bergbau: Bergbaumuseum, Besucherbergwerk und Alexander von Humboldt

### Herzlich willkommen in Goldkronach



**Unser schönes Bergwerkstädtchen am Fuße des Fichtelgebirges lädt das ganze Jahr zum Entdecken ein.**

Ob anlässlich unserer zahlreichen Feste im gesamten Stadtgebiet – auch rund um das Thema Alexander-von-Humboldt, in unserem schönen Goldbergbaumuseum mit seinen vielschichtigen Sonderausstellungen oder in unseren Besucherbergwerken – bei uns sind sie über und unter Tage stets willkommen.

Natürlich gibt es auch viele Angebote unserer Vereine in den verschiedensten Bereichen (von Sport bis VHS...), viele wunderschöne Rundwanderwege und auch den einen oder anderen „guten Tropfen“ unserer Brennereien oder unserer neuen Museumsbrauerei.

Wir freuen uns auf Ihren Besuch!

**Ihr Holger Bär  
mit dem Stadtrat der Stadt Goldkronach**

**D**er staatlich anerkannte Erholungsort zeichnet sich besonders durch seine Vergangenheit im Bergbau aus. Noch heute finden sich zahlreiche Relikte aus dieser Zeit wieder. Dazu zählen der ehemalige Goldbergbaustollen Schmutzlerzeche sowie das Besucherbergwerk Mittlerer Name Gottes und auch das ehemalige Wohnhaus von Alexander von Humboldt. Regelmäßig werden sogar Goldwettbewerbsspiele durchgeführt. Goldkronach gilt als das deutsche Mekka der Goldwäscher. Ab April lädt dann auch wieder das Goldbergbaumuseum zum Besuch ein.

Goldkronachs geographische Lage ist geradezu ideal. Am Fuße des Fichtelgebirges gelegen ist man in wenigen Minuten mit dem Bus oder Pkw in Bayreuth. Aber auch Ausflüge durch ganz Nordbayern und über die Landesgrenzen hinaus sind durch die Anbindungen an die A9 und B 303 kein Problem.



## Besucherbergwerk und Goldbergbaumuseum

Im Goldkronacher Ortsteil Brandholz können Besucher abtauchen in die Zeit des Mittelalters. Von Mai bis Mitte Oktober kann man den Schmutzler-Stollen (für Familien mit Kindern geeignet) und den Tagesstollen Mittlerer Name Gottes (das faszinierende Bergwerk in den Tiefen des Goldberges) hautnah erleben. Startpunkt und Informationsstelle für die beiden Besucher-Bergwerke ist das Informationshaus am Goldberg. Geöffnet haben die beiden Bergwerke von Mai bis Mitte Oktober an den Sonn- und Feiertagen jeweils von 11 bis 17 Uhr.

Wer noch mehr über den Bergbau in Goldkronach erfahren möchte, dem sei ein Besuch des Goldbergbaumuseums zu empfehlen. In der liebevoll gestalteten Ausstellung, um die sich der Museumsverein Goldkronach kümmert, gibt es von Bergbauwerkzeugen über Kleidung bis hin zur Stadtgeschichte vieles zu entdecken. Geöffnet hat das Museum von April bis November an Sonn- und Feiertagen jeweils von 13 bis 17 Uhr.

Mehr Infos unter [www.goldbergbaumuseum.de](http://www.goldbergbaumuseum.de).

## Freizeitangebote

Ganz nach dem Motto „Das romantische Goldkronach – bezaubernd zu jeder Jahreszeit“ lädt das Bergwerksstädtchen zum winterlichen Spaß im Schnee genauso ein wie zu herbstlichen Waldspaziergängen. Mehr als 50 Kilometer markierte Wege können auf dem Drahtesel unter die Reifen oder auf Schusters Rappen erwandert werden. Bei dieser Gelegenheit bietet sich auch ein Abstecher zu Goldkronachs Kulturdenkmäler an. So lockt beispielsweise die zweitürmige Pfarrkirche Unsere liebe Frau im Ortsteil Nemmersdorf mit ihrer einzigartigen Rokokoausstattung, die in ihren baulichen Anfängen bis ins 13. Jahrhundert zurückreicht.

## Herausragende Infrastruktur


In Goldkronach bewegt sich was. Seit jeher werden in dem ehemaligen Bergwerksort die Hausaufgaben gemacht. Denn eine ordentliche Infrastruktur ist besonders entscheidend bei der Ansiedlung. Im Bergwerksstädtchen findet man eine intakte Geschäftswelt mit Dingen des täglichen Bedarfs. Und auch die ärztliche Versorgung ist mit zwei niedergelassenen Hausärzten und einem Zahnarzt bestens gegeben. Außerdem gibt es in Goldkronach zwei Kindergärten und eine Grundschule.

Goldkronach unterhält auch zwei Städtepartnerschaften mit der Gemeinde Grünbach im Vogtland und Žacléř in Tschechien.

**Lebensmittel Grieshammer**  
... mitten in Goldkronach!  
– ganz in Ihrer Nähe –

**Jede Woche neue Knüller!**

Bayreuther Straße 16 in Goldkronach ☎ 092 73 / 79 50



Fenster	Haustüren	Dachfenster
Rollos	Markisen	Fliegengitter
Reparaturverglasungen	Holzdecken	
Parkett	Laminat	Innentüren
Individueller Möbelbau	Küchen	

Markgrafenstr. 7  
95497 Goldkronach

Tel.: 09273 / 6061  
Fax: 09273 / 6428

Web: [www.liebmann-stark.de](http://www.liebmann-stark.de)  
Mail: [info@liebmann-stark.de](mailto:info@liebmann-stark.de)



## Feste feiern

Goldkronach und seine Ortsteile verstehen es zu feiern: Neben Feuerwehr- und Vereinsfesten sorgen zahlreiche Kirchweihen bei allen Generationen für Abwechslung. Ein Höhepunkt ist die Deutsche Meisterschaft im Goldwaschen im Sommer. Anlässlich des Geburtstages von Alexander von Humboldt am 14. September veranstaltet das Alexander-von-Humboldt-Kulturforum Schloss Goldkronach jedes Jahr den Humboldt-Tag. Die Advents- und Weihnachtsmärkte in Goldkronach und Nemmersdorf kommen bei Groß und Klein immer gut an.

## Goldkronach auf einen Blick



**Einwohner:** ca. 3700

**Gemeindefläche:** ca. 30,67 Quadratkilometer

**Baugebiete:** Infos über aktuelle Erschließungsvorhaben beim Bauamt unter Tel. 09273 984-12

**Freizeiteinrichtungen:** Goldbergbaumuseum, Besucherstollen

**Veranstaltungshighlights:** Frühjahrs- und Herbstkerwa, Marktplatzfest, viele Veranstaltungen rund ums Alexander-von-Humboldt-Kulturforum

**Bürgermeister:** Holger Bär

**Kontakt/Anschrift:** Stadtverwaltung Goldkronach, Marktplatz 2, 95497 Goldkronach,

Tel. 09273 984-0, Fax 09273 984-20

E-Mail: [poststelle@goldkronach.bayern.de](mailto:poststelle@goldkronach.bayern.de)

Internet: [www.goldkronach.de](http://www.goldkronach.de)

**Ortsteile:** Beerfleck, Brandholz, Dressendorf, Forthof, Frankenberg, Friedrichsloh, Geräum, Goldberg, Goldkronach, Goldener Hirsch, Haag, Heideleithen, Konradswiese, Kottersreuth, Kreuzstein, Kühleithen, Leisau, Melm, Nemmersdorf, Pfarrloh, Pfergacker, Pöllersdorf, Reuth, Saas, Sand, Sandhof, Schlegelberg, Sickenreuth, Silberrose, Sommerleithen, Ziegelhütte, Zoppaten

DACHEINDECKUNG MIT ZIEGELN UND BETONDACHSTEINEN, AUFSPARRENDÄMMUNG,  
DACHREPARATUREN DACHDURCHSICHTEN, DACHFLÄCHENFENSTER, DACHGESCHOSS  
-AUSBAU, AUFSTÖCKUNGEN ANBAUTEN, UMBAU, BALKONE; GAUBEN; TERRASSEN

Ihr Dach ist machbar.  
Herr Nachbar.

**RIESS**  
wertarbeit aus meisterhand H O L Z B A U

95447 Bayreuth · Pommerstraße 13 d. · Tel. 09 21 / 5 24 22 · Fax 09 21 / 5 24 41

**LAUTERBACH**  
DIE VIelfALT ENTSCHEIDET

Alles für Ihr Zuhause

- Haushaltswaren
- Schreibwaren
- Deko & Geschenke
- Elektrogeräte

Direkt am Markplatz in Goldkronach!

Telefon 09273/96164

mehr unter [www.lauterbach-elektro.de](http://www.lauterbach-elektro.de)

## Markisentuch-Wechsel

Ihr **Komplettpreis:**  
**€ 45,-/m<sup>2</sup>**

### Inclusive:

- Tuch aus Markisenstoff
- Aufmaß und Montage
- Winterschutzhülle

Perfekte InsektenSchutzGitter.  
Von Neher. Nach Maß.

Immer die passende Lösung!

- Spannrahmen
- Drehrahmen
- Rollos
- Schiebeanlagen
- Lichtschacht-  
abdeckungen

Winter-Aktion  
mit Preisvorteil

INSEKTEN  
SCHUTZ  
NEHER

PERFEKT BIS INS DETAIL

**objekt**  
zuverlässig & kompetent **SERVICE**  
ROLAND BLECHSCHMIDT

**SOLIDAY**  
Das Sonnensegel

Sickenreuther Straße 36 · 95497 Goldkronach  
Telefon 0 92 73 - 9 60 33 · Fax 0 92 73 - 9 61 60  
E-Mail: [objekt-service@outlook.de](mailto:objekt-service@outlook.de) · [www.objektservice-gmbh.net](http://www.objektservice-gmbh.net)

Das Schloss in Unterschreez stellt die größte bauliche Sehenswürdigkeit in der Gemeinde Haag dar. Die ältesten Bauteile stammen aus dem 16. Jahrhundert. Führungen finden jeweils am ersten Wochenende eines Monats von Mai bis Oktober samstags und sonntags um 14 Uhr (ohne Voranmeldung) statt. Foto: Privat



# Attraktiv für alle Generationen

Von Haag aus in wenigen Minuten in Bayreuth, auf der A9 oder in der Fränkischen Schweiz

**H**aag, das zur Verwaltungsgemeinschaft Creußen gehört, zählt mit seinen 974 Einwohnern mit zu den kleinsten Gemeinden im Landkreis Bayreuth.

Nichtsdestotrotz ist Haag ein attraktiver Wohnort für alle Generationen: Fünf Kilometer zur Universität Bayreuth, verkehrsgünstig mit Anschluss an die Autobahn A9 und in wenigen

Minuten in der Fränkischen Schweiz. Und auch die Infrastruktur stimmt in Haag. Für junge Familien gibt es in Schreez einen Kindergarten. Grund- und Mittelschule befinden sich in Creußen. Weiterführende Schulen in Bayreuth und Pegnitz.

Wer etwas Entspannung sucht, spaziert zum nahen Sophienberg, von dort blickt man herrlich auf Bayreuth und die Region. Oder unternimmt einen Ausflug zur Rotmainquelle im Lindenharter Forst.

Groß geschrieben wird auch das Vereinsleben: Landjugend, Burschen- und Mädchenverein, Sportverein, Feuerwehren, Soldatenkameradschaft, Obst- und Gartenbauverein, Gesangsverein und Posaunenchor halten für jedes Interesse das passende Angebot bereit.

## Haag auf einen Blick



**Einwohner:** 974

**Gemeindefläche:** 13,29 Quadratkilometer

**Baugebiete:** in Haag 4, OT keine

**Freizeiteinrichtungen:** Sportplatz, Rotmain-Rad- und Wanderwege,

**Veranstaltungshighlights:** Kellerfest Bocksrück, Kerwa, Pfingstfest mit Sophienberglauf, Sportheimkerwa Unterschreez, Backofenfest in Unterschreez, Sommerfest des Gesangsvereins, Maibaumaufstellen in Haag mit der Feuerwehr und dem Burschen- und Mädchenverein, Maibaumaufstellen in Unterschreez mit der Landjugend Schreez

**Bürgermeister:** Robert Pensel

**Kontakt/Anschrift:** Vgem Creußen, Bahnhofstr. 11, 95473 Creußen

Tel. 09270 989-0, Fax 09270 989-77, E-Mail: poststelle@bgem-creussen.bayern.de

**Zugehörige Ortschaften:** Bockmühle, Bocksrück, Culmburg, Freileithen, Gosen, Haag, Huth, Leismühle, Oberschreez, Spänfleck, Sahrühle, Unterschreez

**Architekt  
Dipl.-Ing. (FH)**

Stefan Heidenreich

Bockmühle 1  
95473 Haag

Tel. 09201/799650

Fax 09201/799593

e-mail: info@planungsbuero-heidenreich.de



www.architekturbuero-heidenreich.de



**Naturlandhof Albrecht**  
Bio Lamm- und Rindfleisch

▲ Jochen Albrecht

☐ 0171 2075053

✉ naturlandhof-albrecht@web.de

Culmburg 5 • 95473 Haag

# 70 Jahre Landjugend Schreez

Eine der stärksten Landjugendgruppen in Oberfranken feiert 2020 ihr Jubiläum

**I**m kommenden Jahr feiert die Landjugend Schreez ihr 70-jähriges Bestehen. Von Donnerstag, 13. August, bis Sonntag, 15. August, steht das Jubiläum unter dem Motto „Après Ski meets Summer“ in Bocksrück auf dem Programm. Den Auftakt macht ein Heimatabend mit Krenfleisch und Unterhaltungsmusik von Bernd Kern. Gefolgt von einem Festumzug und einem Stimmungsabend mit den Rockzipfln am Freitag. Am Samstag stehen dann die Allgäu Feager auf der Bühne. Der Sonntag steht im Zeichen einer Ackershow mit den Südwind Bua. Bereits am Samstag, 15. Februar, organisieren die Verantwortlichen in der Schulturnhalle Hummeltal ihren zweiten Landjugendball. Außerdem zeigt die Gruppe im März (genauer Termin steht noch nicht fest) ihr alljährliches Theaterstück.

Mit 300 aktiven und passiven Mitgliedern gehören die „Schreezer“ zu den stärksten Landjugendgruppen in Oberfranken. Ohne die eigene Tradition aus den Augen zu verlieren, geht man in der Vereinsarbeit neue Wege und ist das Jahr über bei verschiedenen Aktionen und Projekten dabei. Auch der Spaß kommt dabei nicht zu kurz – und das ist das Erfolgsrezept für eine funktionierende Gemeinschaft. Als der Verein 1950 gegründet wurde, war sicher auch noch nicht abzusehen, dass die Mitglieder 70 Jahre später aus über 30 verschiedenen Orten stammen werden.

Größtes Event der Landjugend ist das Kellerfest in Bocksrück. Im Jahr 1973 feierte dieses Fest Premiere, Attraktion war die in einem Felsenkeller eingerichtete Bar. In über 40 Jahren hat es sich zu einer der beliebtesten Veranstaltungen in der Region entwickelt.

Eine wichtige Rolle spielt bei den Mitgliedern neben dem Maibaumaufstellen und dem Kanzfeuer auch der Volkstanz. Jeden Dienstagabend treffen



Über 300 Mitglieder zählt die Landjugend Schreez.

Foto: Selina Daniel Photography

sich die Aktiven im Landjugendheim in Unterschreez, um für ihre Auftritte bei Maibaumaufstellen, Geburtstagen, Polterabenden sowie für Volkstanzentscheide auf Landes-, Bezirks- und Kreisebene zu üben.

Besonders stolz sind die Verantwortlichen auf ihre vier Kindertanzgruppen.

Die Kinder und Jugendlichen im Alter zwischen 2 und 14 Jahren treten bei verschiedenen Festlichkeiten auf oder laufen bei Festumzügen mit. Gepröbt wird, außer in den Ferien, einmal wöchentlich donnerstags.

**INFO:** [www.lj-schreez.de](http://www.lj-schreez.de)



## Steuern sparen, Urlaub fahren!

Wir beraten Sie und erstellen Ihre Einkommensteuererklärung begrenzt nach § 4 Ziffer 11 StBerG im Rahmen einer Mitgliedschaft.

### Lohnsteuerberatungsverbund e. V. -Lohnsteuerhilfverein-

#### Beratungsstelle:

Hauptstraße 15 a · 91257 Pegnitz

#### Beratungsstellenleiter:

Herr Steuerfachwirt Peter Kirsch LL.M.

Telefon (09241) 4 91 99 78

**E-Mail:** [peter.kirsch@steuerverbund.de](mailto:peter.kirsch@steuerverbund.de)  
[www.lohnsteuerhilfe-pegnitz.de](http://www.lohnsteuerhilfe-pegnitz.de)



Die Eule ist eine der tierischen Eichenholz-Skulpturen, die den Rot-Main-Auen-Weg zwischen Bayreuth und Neudrossenfeld markieren. Sie steht in und für Heinersreuth.

Foto: Archiv/Andreas Harbach

## Tierisch gut

Obwohl Heinersreuth einen Reiher im Wappen hat, ist die Eule das eigentliche Maskottchen der Gemeinde

**D**as Landschaftsbild rund um Heinersreuth ist geprägt vom Tal des Roten Mains. Insgesamt durchfließt der Rote Main auf rund fünf Kilometern das Gemeindegebiet. Die reizvolle Tallandschaft, eingerahmt von Hängen und Hügeln sowie einer waldreichen Umgebung lädt zu abwechslungsreichen Wanderungen ein. So lässt sich beispielsweise auf dem 2016 erschaffenen Rotmain-Auen-Weg das Rotmaintal mit seinen sieben historischen Mühlen erkunden. Auf diesem thematischen Wanderweg passiert man

auch den Heinersreuther Öko-Lehrpfad, der durch eine Eule gekennzeichnet ist. Die Eule steht auch auf dem Rot-Main-Auen-Weg für Heinersreuth und ist dort eine der tierischen Holzskulpturen.

Erstmals schriftlich erwähnt wurde Heinersreuth im Jahr 1396 als kleine Siedlung mit damals 17 Anwesen. Heute noch erinnert der Reiher im Wappen an die Herren von Weiher, die in Heinersreuth und in Altenplos als Grundherren nachweisbar sind.

Heute leben in Heinersreuth und seinen 18 Ortsteilen knapp 3800 Menschen.



### Malerbetrieb Alt Stephan

Lerchenbühlstrasse 1 ♦ 95500 Heinersreuth  
Tel.: 0921 7454837 ♦ Fax: 0921 7454847  
Mobil: 0171 340 16 86 ♦ E-Mail: st-alt@t-online.de

- Vollwärmeschutz-Fassadensanierung
- Sandsteinsanierung
- Flüßigraufaserbeschichtung
- Solar-Innovationen
- Wandfliesen Veredelung

### Waldemar Rosenauer

MALERMEISTER

Maler- & Lackierarbeiten · Schimmelsanierung

Tel.: 09203 686474  
mobil: 0170 8593355  
waldemar.rosenauer@t-online.de  
www.malermeister-rosenauer.de

**Ihr Malermeister  
in Heinersreuth/Altenplos!**

Kein Wunder, sind Heinersreuth und seine Ortsteile nicht zuletzt durch ihre Nähe zur Stadt ein attraktiver Wohnort und bieten mit Einrichtungen wie Schule, Kindertagesstätten, Seniorenwohnheim, Einkaufsmöglichkeiten, der Mehrzweckhalle in Altenplos, zahlreichen Vereinen und Freizeiteinrichtungen sowie einer guten ärztlichen Versorgung Lebensqualität für alle Generationen.

Im nächsten Jahr sollen mit der Fer-

tigstellung des Praxishauses am Fehringplatz die Weichen für die Zukunft gestellt werden. In dem vierstöckigen Gebäude, das auf einem 1600 Quadratmeter großen Grundstück am Ortsausgang Richtung Altenplos errichtet wird, soll sich vieles um das Thema Gesundheit drehen. Neben einer Arztpraxis soll es Platz für weitere Gewerbeeinheiten, etwa für ein Apotheke oder Physiotherapiepraxis, eine Büroeinheit sowie eine



Foto: Archiv/Otto Pilz

## Heinersreuth auf einen Blick



**Einwohner:** 3817

**Gemeindefläche:** 14,65 Quadratkilometer

**Baugebiete:** Vorhabenbezogene Bebauungspläne (=private Bauträger) siehe Website der Gemeinde

**Freizeiteinrichtungen:** insgesamt 10 Spielplätze, Beachvolleyball-Platz, mehrere Bolzplätze, Dorfpark, Boule-Anlage, RotMainAuenWeg

**Veranstaltungshighlights:** Traditionelle Kerwa der ältesten Landjugend Bayerns, mehrere Wirtshauskerwas, Feste/Veranstaltungen der Vereine, Dorfparkfest, Ehrungsabend und Tag der offenen Rathaustür im Wechsel alle zwei Jahre, Rotmaintaler Mühlentag im Wechsel mit weiteren Gemeinden

**Bürgermeisterin:** Simone Kirschner

**Kontakt/Anschrift:** Gemeindeverwaltung Heinersreuth, Kulmbacher Straße 14, 95500 Heinersreuth Telefon: 0921 74740-0, Fax: 0921 74740-44  
E-Mail: [poststelle@heinersreuth.com](mailto:poststelle@heinersreuth.com), Internet: [www.heinersreuth.de](http://www.heinersreuth.de)

**Ortsteile:** Altenplos, Cottenbach, Denzenlohe, Dürrwiesen, Flur, Grüngaben, Hahnenhof, Heinersreuth, Lichtentanne, Martinsreuth, Neuenplos, Sorg, Stockhaus, Tannenbach, Unterkonnersreuth, Unterwaiz, Vollhof, Weikenreuth

barrierefreie Eigentumswohnung geben. Bürgermeisterin Simone Kirschner sieht darin „eine gute Entwicklung für die Gemeinde.“ Der Spatenstich erfolgte im Oktober diesen Jahres.

Mit dem Dorfpark in Altenplos hat die Gemeinde auch einen geeigneten Standort für den einstigen Mainauenhof der Landesgartenschau gefunden. Alle örtlichen Vereine haben nun die Möglichkeit, das Gebäude zu nutzen. Künftig kann man sich außer im Heinersreuther Rathaus dann auch im Mainauenhof in Altenplos standesamtlich trauen lassen.

Mit der Stadtgemeinde Fehring in der Südoststeiermark und Schwarzkollm in Ostsachsen unterhält Heinersreuth seit vielen Jahren zwei Städtepartnerschaften, die durch intensive Beziehungen zwischen den Vereinen sowie regelmäßigen Besuchen gepflegt werden.

**Zahl Kachelöfen**  · Kachelöfen · Heizkamine · Kachelherde  
· Austausch von Heizeinsätzen  
· hochwertige Kaminöfen



Brunner/Sommerhuber

Am Angerfeld 4 · 95500 Heinersreuth · Tel. 0921 | 150 54 79 · [www.zahl-kacheloefen.de](http://www.zahl-kacheloefen.de)

 **Landgasthof Moreth**

- Gemütlicher Saal im Landgasthausstil mit 150 Plätzen
- Gaststube mit 40 Plätzen, Nebenzimmer mit 20 Plätzen
- Nebenzimmer im 1. Stock mit 35 Plätzen
- Biergarten mit 100 Plätzen
- Ideal für Busgesellschaften und Feierlichkeiten aller Art
- Großer Parkplatz direkt vor dem Haus
- Traditionelle fränkische Kirchweih im Juli und September
- Dienstag Ruhetag

**Ulli Moreth**  
Hauptstraße 2 · 95500 Altenplos · Telefon 0 92 03 / 64 72

[www.holzbau-huebner.de](http://www.holzbau-huebner.de)



**Holzbau HÜBNER** **Zimmerei Sanierung Dacharbeiten**  
ALTENPLOS - 09203/1069

Anstriche · Tapezierarbeiten  
Kunststoffputze · Vollwärmeschutz  
Gerüstbau und Fassadenanstriche



**Karl WEISS**  
Inh. Thomas Weiss

MALERBETRIEB WEISS  
WALDHÜTTENSTRASSE 40 · 95500 ALTENPLOS  
TELEFON: 09203/68718 · TELEFAX: 09203/68733  
EMAIL: [INFO@MALERMEISTER-WEISS.COM](mailto:INFO@MALERMEISTER-WEISS.COM)  
[WWW.MALERMEISTER-WEISS.COM](http://WWW.MALERMEISTER-WEISS.COM)

**zuverlässige, kompetente Beratung und Ausführung**

# Stadt mit vielen Gesichtern

Mittig zwischen Bamberg und Bayreuth gelegen, ist Hollfeld nicht nur ein attraktiver Wohnort



Foto: Archiv/Hermann Rüger

**D**ie Stadt Hollfeld mit ihren ca. 5000 Einwohnern liegt am Eingang zur Fränkischen Schweiz und bietet mit ihrer hervorragenden Infrastruktur im Bildungswesen, in der gesundheitlichen Versorgung sowie im Handel und im Dienstleistungswesen beste Voraussetzungen für junge Familien, aber auch für die älter werdende Generation, mit der Möglichkeit, „in der Heimat“ alt zu werden.

Für die jüngsten Hollfelder stehen zwei Kindertagesstätten in zentraler Lage mit integrativer Gruppe und Krippenplätzen zur Verfügung. Mit der Grundschule und der Staatlichen Gesamtschule haben Kinder die Möglichkeit, alle Schulabschlüsse bis hin zum Abitur – und das absolut wohnortnah – zu erwerben. Auf dem Areal der Gesamtschule befinden sich außerdem eine Dreifachturnhalle, große Außensportanlagen und eine Schwimmhalle.

Rund 80 Vereine – von Sportvereinen

über Musikkapellen und Gesangsvereine, Heimatvereine, Feuerwehren, bis hin zu kirchlich und sozial orientierten Gemeinschaften – bieten unzählige Freizeitmöglichkeiten für Groß und Klein.

Einzelhändler im Ortskern sowie große Lebensmittelmärkte an den Ortsrändern versorgen die ansässige Bevölkerung umfassend. Handwerksunternehmen der verschiedensten Branchen stehen mit ihrem qualifizierten Leistungsspektrum zur Verfügung.

Fachärzte im ländlichen Raum sind keine Selbstverständlichkeit – in Hollfeld sind jedoch eine große Orthopädiepraxis sowie Augenarzt-, Zahnarzt-, Kieferorthopädie- und Allgemeinarztpraxen ansässig. Eine Auswahl an Physio- und Ergotherapeuten sowie Logopäden und sozialen Dienstleistern er-

Ökologisch und clever dämmen, nachhaltig bauen für die Zukunft.



Zimmerei - Holzhäuser - Sanierungen

**Eduard Lauer**  
GmbH

Friedrich-Pezold-Str. 15  
96142 Hollfeld Tel. 09274 323 www.zimmerei-lauer.de



**TEUFEL**  
HAUSTECHNIK

Zentralheizungs- und Lüftungsbau  
Öl-, Gas- und Holzheiztechnik  
Solar- u. Wärmepumpenanlagen  
Photovoltaik  
Badsanierung, Sanitär & Wellness

Roland Teufel Haustechnik  
Südstraße 8  
96142 Hollfeld  
Telefon 09274 433  
www.haustechnik-teufel.de

TRANSPORTBETON  
BAUUNTERNEHMEN  
FUHRBETRIEB  
BAUWAREN



Bauunternehmen Gg. Grasser GmbH • Postfach 1167 • 96142 Hollfeld • Tel. 09274/247



gänzt das gesundheitliche Angebot.

Die Umgebung von Hollfeld und den 20 Ortsteilen bietet beste Voraussetzungen für Natur- und Wanderfreunde. Burgen und Schlösser, eine Wehrkirche mit Theaterbühne, romantische Terrassengärten, Kletterfelsen und vieles mehr kann man rund um die Stadt entdecken. Vom kleinen Spaziergang über ruhige Wanderungen und Radtouren für die ganze Familie bis hin zu anspruchsvollen Mountainbike-Touren – hier kommt jeder auf seine Kosten. Als Nordic-Walking-Zentrum der Fränkischen Schweiz bietet Hollfeld die Möglichkeit, die Umgebung sportlich gesund zu genießen.

## Kunst und Kultur

In der Eiergasse befinden sich eine ganze Reihe von Künstlerateliers, Werkstätten und Galerien. Hier befindet sich auch das Ideenhaus im Gebäude der ehemaligen Brauerei Weiße Taube mit dem originell gestalteten Blauen Turm.

Seit über 35 Jahren lockt die „Internationale Hollfelder Kunstausstellung“ Kunstbegeisterte aus der ganzen Region nach Hollfeld. Im Rahmen dieser Ausstellung, die in der ehemaligen Kirche St. Gangolf gezeigt wird, werden auch alljährlich der Kunstpreis der Sparkasse Bayreuth und der Förderpreis der Kulturfreunde Hollfeld verliehen.

Hollfeld ist auch Heimat des Fränkischen Theatersommers, der seit über 25 Jahren mit seinen Inszenierungen an



Hollfelds Künstlerviertel mit dem Blauen Turm und der „Mona Lisa“.

Foto: Archiv/Andreas Harbach

außergewöhnlichen Spielstätten wie Burgen, Schlössern und Marktplätzen die Zuschauer verzaubert.

30.12.2019–02.01.2020

### Silvester im Allgäu

100 % Durchführungsgarantie 449,- €  
Weitere Infos unter:  
[www.hellas-reisen-hollfeld.de](http://www.hellas-reisen-hollfeld.de)

### Unsere Reiseangebote 2020

18.01.2020	Grüne Woche Berlin o. Stadt	39,-
07.-09.02.2020	Skifahrt	279,-
14.-15.03.2020	„Fahrt ins Grüne“	99,-
09.-13.04.2020	Comer See	419,-
18.04.2020	Osterbrunnenfahrt	19,-
25.04.2020	Rothenburg o. d. Tauber	26,-
01.05.2020	Maiausflug	24,-
08.-10.05.2020	Hafengeburtstag Hamburg	279,-
16.-17.05.2020	Berlin	119,-
29.05.-10.06.2020	Griechenlandrundreise	1.899,-
03.-07.06.2020	Danzig: Ostseeküste & Bernsteinzauber	449,-
26.06.2020	Leipzig Zoo od. Stadt	25,-
04.07.2020	Landesgartenschau Ingolstadt Ingolstadt Village oder Stadt	25,-
10.07.2020	Weinfest Sand am Main	18,-
21.-26.07.2020	Venedig und Toskana	499,-
04.-06.08.2020	Erzgebirge und Böhmischer Genuss	299,-
07.-22.08.2020	Griechenland Badeurlaub mit Ausflügen	1199,-
12.09.2020	Winzerfest Freyburg Unstrut	25,-
20.-24.09.2020	Tiroler Land und der Wilde Kaiser	499,-
26.09.2020	Oktoberfest München od. Stadt	29,-
03.10.2020	Bierfest in Pilsen	39,-
22.-25.10.2020	Lago Maggiore	299,-
14.-15.11.2020	„Fahrt ins Blaue“	99,-

 **Hellas Reisen**  
Afroditi Klangos-Purrucker  
Freienfels 40a, 96142 Hollfeld  
Tel. 09274/94040, Fax 80616  
[info@hellas-reisen-hollfeld.de](mailto:info@hellas-reisen-hollfeld.de)

## Hollfeld auf einen Blick



**Einwohner:** 5026

**Gemeindefläche:** 80,66 Quadratkilometer

**Baugebiete:** Krögelstein (11 freie Bauplätze),  
Drosendorf (1 freier Bauplatz)

**Freizeiteinrichtungen:** H2ollfeld (Freibad), Hallenbad, Wanderwege (u.a. Kindererlebnisweg und Kurat Hollfelder Gedächtnisweg) Nordic-Walking-Zentrum „Bayernwerk Aktiv- und Gesundheitspark“, Kletterfelsen, Sehenswürdigkeiten (Burgen, Kirchen, St. Gangolf, Terrassengärten), Fränkischer Theatersommer, Programm kino und Kleinkunstbühne Kintopp, Stadtbücherei, VHS, Städtische Musikschule, Kinderspielplätze, Grillplatz, Bolzplatz, Ferienprogramm

**Veranstaltungshighlights:** Faschingsumzug, Palmmarkt, Altstadt-fest, Moonlightfestival, Rosen-, Kunst- und Gartentage, Schützen- und Volksfest, Hollfelder Triathlon, Patronats- und Pfarrfest mit Lichterprozession, Salvatorfest, Herbstmarkt, Martinsumzüge, Weihnachtsmarkt

**Bürgermeisterin:** Karin Barwisch

**Kontakt/Anschrift:** Stadt Hollfeld,  
Marienplatz 18, 96142 Hollfeld  
Tel.: 09274 980-0, Fax: 09274 980-29  
E-Mail: [poststelle@vgem-hollfeld.bayern.de](mailto:poststelle@vgem-hollfeld.bayern.de)  
Internet: [www.hollfeld.de](http://www.hollfeld.de)

**Zugehörige Ortschaften:** Drosendorf a. d. Aufseß, Fernreuth, Freienfels, Gottelhof, Hainbach, Höfen, Hollfeld, Kainach, Krögelstein, Loch, Moggendorf, Neidenstein, Pilgerndorf, Schaffhof, Schnackenwöhr, Schönfeld, Stechendorf, Tiefenlesau, Treppendorf, Utzbürg, Weiher, Welkendorf, Wiesentfels, Wohnsdorf



**KAUPPER**  
FUSSBODENVERLEGUNG

**MEISTERBETRIEB**

PILGENDORF 34  
96142 HOLLFELD

TELEFON 0 92 06 / 99 38 10  
TELEFAX 0 92 06 / 99 38 11  
E-MAIL: [INFO@PARKETT-KAUPPER.DE](mailto:INFO@PARKETT-KAUPPER.DE)

VERLEGUNG VON  
MASSIV- UND FERTIGPARKETT,  
KORK, PVC, LINOLEUM, TEPPICH  
UND LAMINAT

SCHLEIFEN ALTER  
PARKETTBOEDEN

## Fragen rund ums Abo?

Telefon: 0921 294-294

E-Mail:  
[kundenservice@kurier.de](mailto:kundenservice@kurier.de)

## 1000-jährige Geschichte

Vor zwei Jahren konnte Hollfeld sein 1000-jähriges Stadtjubiläum feiern. Die erste Erwähnung findet sich in einer Urkunde Heinrichs II. vom 24. Oktober 1017. Hollfeld besaß früh Stadt- und Marktrechte und florierte als Handels- und Handwerkerstadt. Die historisch gewachsenen und denkmalgeschützten Strukturen mit dem Marienplatz, der Unterstadt mit dem „Alten Markt“ und dem weithin sichtbaren Wahrzeichen St. Gangolf verleihen der Stadt zwischen Kainach- und Wiesenttal ihren unverwechselbaren Charakter.



Foto: Archiv/Nils Katzenstein



Die einzigartigen Terrassengärten sind wichtiger Bestandteil der alljährlich stattfindenden Rosen-, Kunst- und Gartentage.

Foto: Stadt Hollfeld

## Terrassengärten

Ein Besuch der unterhalb der historischen Stadtmauer angelegten Terrassengärten lohnt sich zu jeder Jahreszeit. Im Frühling sind Narzissen, Wildtulpen und typische Pflanzen der Fränkischen Schweiz wie Küchenschelle oder Schlüsselblume erste Höhepunkte. Danach folgt die Lilienblüte, bevor im Juni dann die meisten Orchideen in Blüte stehen. Der Hochsommer steht dann ganz im Zeichen der Rosen und ihrer Begleitpflanzen wie Salbei, Katzenminze und Lavendel. Im Spätsommer erreicht die Blüte der Trompetenblume entlang der Stadt-

mauer ihren Höhepunkt und der Duft von Thymian, Oregano und Rosmarin liegt in der Luft. Im Herbst sorgen Bartblume, Herbstanemone, der Safrankrokus sowie die reifen Trauben für letzte Farbtupfer in den Terrassenbeeten.

Die Terrassengärten sind aber nicht nur ein Pflanzenparadies. Zahlreiche Insekten, insbesondere Schmetterlinge, werden von dem naturnahen Charakter der Anlage angelockt. Wechselnde Ausstellungen und Veranstaltungen, darunter die Hollfelder Rosen-, Kunst- und Gartentage Ende Juni, beleben die Gärten.

Ihr Spezialist für Brotzeiten und Partyservice

**Metzgerei HÖFNER**

96142 Hollfeld  
Spitalplatz 9  
Tel. 09274/80217

**Wir empfehlen unseren Partyservice**

Genießen Sie täglich aus unserer heißen Theke:  
**Schnitzel, Sandwiches, Frikadellen, Hähnchen, Grillbauch, Leberkäse und Pizzaleberkäse**

Jeden Donnerstag: **heiße Schaschlik und Currywurst**  
Jeden Freitag: **einmarinierte Matjes und Backfisch**

Gabor Rieker ARA Finn comfort Marco Tozzi Tamaris adidas Superfit u.v.m.

... Ihr Fachberater rund um Fuß und Schuh ...

**Schuh-Sport-Keilholz** Orthopädie  
Schuhtechnik  
Meisterbetrieb

96142 Hollfeld · Langgasse 3-5 · Tel. (0 92 74) 2 50  
91327 Gößweinstein · Pezoldstraße 4 · Tel. (0 92 42) 18 50

HOLT EUCH DEN

# FIRMENLAUF 2020

IN EURE GEMEINDE



Macht mit und füllt Eure Vereinskassen!  
**Anmeldeschluss 31.12.2019**



**FIRMENLAUF**  
KURIER



# Qualität zum Leben

Die Gemeinde Hummeltal bietet Familien hohen Freizeit- und Wohnwert



Im Sommer sorgen die zahlreiche Feste wie das Museumsfest und die Pittersdorfer Kerwa für Abwechslung.

Fotos: Dieter Jenß



**A**uf dem Lande wohnen, in der Stadt arbeiten. Die Gemeinde Hummeltal, wenige Kilometer südwestlich von Bayreuth gelegen, bietet ideale Wohn- und Freizeitbedingungen. Am 1. April 1971 ist sie durch den freiwilligen Zusammenschluss der ehemals selbstständigen Gemeinden Creez, Pettendorf und Pittersdorf, auch mit einer neuen Namensgebung, entstanden. Treffend formulierte es Siegfried Schaller im Jahr 2011 bei der 40-Jahrfeier: „1971 gab es noch keine Straßennamen, keine Videos, PCs oder Internet. Niemand hatte ein Handy. Trotzdem konnten sich alle verständigen. Wir konnten mit der Eisenbahn nach Bayreuth und Hollfeld fahren.

Mittlerweile haben Wirtshäuser ebenso geschlossen wie Kolonialwarenläden. Dafür haben wir jetzt eine schuldenfreie Gemeinde und viel Brauchtum.“ Mit der 1978 angeschlossenen Gemeinde Hinterkleebach gab es damals insgesamt 1456 Einwohner, heute (im Jahr 2019) zählt die Kommune 2401.

## Infrastruktur

In Hummeltal fühlen sich die Bürger von Jung bis Alt gut aufgehoben: Der von der evangelischen Kirchengemeinde Hummeltal als Betriebsträger geführte Kindergarten unterhält drei Gruppen und eine Kinderkrippe. Die Grund- und Mittelschule ermöglicht, dass von der ersten bis zur neunten Klasse



„Grüß Gott und herzlich Willkommen in der Gemeinde Hummeltal“

**Zwischen Bayreuth und der Fränkischen Schweiz liegt Hummeltal, die Gemeinde mit dem besonderen Reiz.**

Bei uns lässt es sich gut leben, wohnen und sicher auch gut arbeiten. Seit Jahren bemühen wir uns, als familienfreundliche Gemeinde das Angebot für Jung und Alt zu verbessern. Eine Kinderkrippe und das Seniorenheim sind ein Beweis dafür. In Hummeltal finden Sie fast alles was Sie brauchen.

Wir Hummeltaler sind eine Gemeinschaft, die bemüht ist, alle Bürgerinnen und Bürger einzubinden. Unsere aktiven Vereine und die Gemeinde bieten ein vielfältiges Angebot. Dies gilt auch für unsere Betriebe.

Unsere junge Gemeinde, die 1971 gegründet wurde, pflegt Brauchtum und Kultur. Und im Kleinmuseum „die Hummelstube“, das von unserer Ehrenbürgerin „die Rettl aus dem Hummelgau“ geschaffen wurde, wird dies auch erhalten.

Auf Wanderungen im Gemeindegebiet Hummeltal, wie beispielsweise auf den Schobertsberg, den Eichenreuther Berg, zur Rotmainquelle und durch das Mistelbachtal, kann der Besucher die Natur genießen und sich gut erholen. Mehrere Mühlen, prächtig geschmückte Osterbrunnen, ein mittelalterlicher Höhenweg bei Muthmannsreuth und die beliebte Brauereigaststätte in Weiglathal sind ideale Ziele für Ausflüge.

Viele weitere Informationen finden Sie auch auf unserer Homepage [www.hummeltal.de](http://www.hummeltal.de).

Es lohnt sich auf jeden Fall, unsere Gemeinde zu besuchen.



Freundliche Grüße,  
Ihr

**Patrick Meyer**  
1. Bürgermeister





## HUMMELTALER PFLANZENCENTER

Eichenreuther Str. 13  
95503 Hummeltal  
Tel: 09201/1004

[www.hummeltaler-pflanzencenter.de](http://www.hummeltaler-pflanzencenter.de)

Saisonflor Obstgehölze Sträucher  
Stauden Bäume Gartenambiente

## Rudolf Dörfler

Fachgeschäft für  
Fliesen-, Platten-, Mosaikverlegung

Kirchstraße 11 · 95503 Hummeltal  
Tel. 09201/918 950 · Fax 09201/918 970  
Mobil 0171/6976128





Zwischen Schule, Kindergarten und Feuerwehrhaus soll die neue Mitte von Hummeltal entstehen.

Foto: Dieter Jenß

unterrichtet wird. Der 14-köpfige Gemeinderat mit dem seit 2014 amtierenden Bürgermeister Patrick Meyer hat sämtliche Generationen im Blick, wenn es um Fortschritte der Gemeinde geht. Viel zur Entwicklung der Kommune trug dessen Vorgänger Richard Müller bei, der 24 Jahre an der Spitze der Gemeinde stand und bei seiner Verabschiedung zum Alt-Bürgermeister und Ehrenbürger ernannt wurde. In seiner Amtszeit wurde auch das Seniorenheim angesiedelt. Aktuell hat der Gemeinderat Pläne zur Gestaltung einer „Neuen Mitte Hummeltal“ im Blick. Auch der Um- und Anbau des Feuerwehrhauses steht auf der Agenda.

### Dorferneuerung

Die acht Außenorte der Gemeinde Hummeltal erfuhren ab 2013 eine bisher noch nicht da gewesene Aufwertung ihrer Dörfer. Möglich macht dies alles die Dorferneuerung unter der Regie des Amtes für Ländliche Entwicklung Oberfranken (ALE). Mit eingebunden bei den Entscheidungen waren

die Bürger. Gemeinde Hummeltal und der Freistaat Bayern teilten sich die Kosten der mit rund zwei Millionen Euro veranschlagten Investitionen. Im Rahmen der weiteren Maßnahmen der Dorferneuerung in Hinterkleebach entstand ein Gemeinschaftshaus.

### Brauchtumpflege und rege Vereinsarbeit

Rund 25 Vereine aus den Bereichen Sport, Musik, Gesellschaft und Kultur bieten ein breites gesellschaftliches Angebot. Die Region, vor allem aber das Hummelgau, hat keine andere Person so bekannt gemacht wie Annemarie Leutzsch – besser bekannt als die Rettl aus dem Hummelgau, Ehrenbürgerin der Gemeinde. Die Hummelstube mit Kramerladen, jahrzehntelang im Ruckriegelhof untergebracht, hat im Jahr 2009 im ehemaligen Zeckenhaus eine neue Heimat gefunden. Hierfür investierte die Gemeinde als Bauherr mit finanzieller Unterstützung zahlreicher staatlicher Zuschussgeber rund eine Million Euro.

## Hummeltal auf einen Blick

**Einwohner:** 2401  
**Gemeindefläche:** 1800 Hektar  
**Baugebiete:** 1  
**Gewerbeflächen:** 3  
**Freizeiteinrichtungen:** Mu-



seum Hummelstube, Sportplatz, Bolzplätze, Kinderspielplätze, Wanderwege, aktive breitbandige Vereinsstruktur  
**Veranstaltungshighlights:** Kerwa (Pittersdorf und Pettendorf), Bürgerfest, Dorfabend, Maibaumaufstellen, Museumsfest, Schmierofenfest und diverse weitere Feste

**Bürgermeister:** Patrick Meyer  
**Kontakt/Anschrift:** Gemeindeverwaltung Hummeltal, Kanzeleistraße 3, 95511 Mistelbach  
 Tel.: 09201 987-0; Fax: 09201 987-22  
 Internet: [www.hummeltal.de](http://www.hummeltal.de)  
 E-Mail: [bgmhummeltal@vg-mistelbach.bayern.de](mailto:bgmhummeltal@vg-mistelbach.bayern.de)

**Ortsteile:** Bärnreuth, Creez, Eichen, Gubitzmoos, Hinterkleebach, Hohenreuth, Moritzmühle, Moritzreuth, Muthmannsreuth, Nees, Neumühle, Pettendorf, Pettendorfer Mühle, Pittersdorf, Rosengarten, Röthelbach, Schützenmühle, Steinmühle, Voitsreuth, Weiglathal

dj

### Neueröffnung, Jubiläum oder andere Aktionen?


Wir planen gemeinsam mit Ihnen Ihre Sonderveröffentlichung im Kurier!

Einfach 14 Tage vor der geplanten Erscheinung bekannt geben:

**0921 294-129**



Ihr Meisterbetrieb für Hummeltal & Umgebung  
 Pottensteiner Str. 10 · 95503 Hummeltal  
 Telefon: 09201 / 95633 · [www.haustechnikbauer.de](http://www.haustechnikbauer.de)



Heizung



Sanitär



Gas



Solar



Der Fachmann vom Bau aus dem Hummelgau!

Rohbauarbeiten, Sanierungen  
 Aussenanlagen, Putzarbeiten

**STIEFLER**

HOCH- UND TIEFBAU GmbH  
 BAYREUTHERSTR. 18 95503 HUMMELTAL  
 Tel.: 09201/303 Fax: 09201/79128

**S**ehenswert sind in Kirchenpingarten die Jakobikirche, die ehemaligen Schlösser in Fuchsendorf, Reislas und Tressau sowie Kapellen in Lienlas und Reislas. Beliebtes Ausflugsziel am Rand der Gemeinde ist die Gänskopfhütte, gleichzeitig Ausgangspunkt für Wanderungen in einen beinahe noch unberührten Teil der Fichtelgebirgslandschaft. 2007 wurde in Kirchenpingarten eine Pilgerteilstrecke des europaweit bestehenden Netzes des Jakobspilgerweges eingeweiht.

Nachdem Slawen bereits seit dem siebten Jahrhundert hier siedelten, kamen um die erste Jahrtausendwende Franken und ein Jahrhundert später Baiern dazu. Als Lebensmittelpunkt bauen sie ihre erste Kirche zunächst aus Holz, dann aus den Sandsteinen der Gegend im romanischen Stil und widmeten sie dem Heiligen Jakobus. Ein Haupterwerbszweig in den folgenden Jahrhunderten war die namengebende Wildbienenzeidlerei. Kirchenpingarten bedeutet „die Kirche am Bienengarten“.

Viele Aufgaben wurden in der Vergangenheit zum Abschluss gebracht. „Beispielhaft sei hier die vollständige Erneuerung der Wasserversorgung, der Anschluss aller Ortsteile an das gemeindliche Abwasserentsorgungsnetz oder auch die Breitbandversorgung aller Haushalte genannt“, so Bürgermeister Klaus Wagner. Die gemeindliche Kita und die Grundschule wurden energetisch saniert, letztere auch brandschutztechnisch auf den aktuellen Stand gebracht, die Toiletten erneuert und Barrierefreiheit hergestellt. 2020 soll die Kita brandschutztechnisch verbessert, eine neue Küche eingebaut und die Böden erneuert werden.

Im Abwasserbereich werden seit 2015 die Grundlagen für die wasserrechtliche Erlaubnis der Abwasseranlage erarbeitet und sollen 2020 fertiggestellt werden, damit der weitere Betrieb sicher gestellt werden kann. Ein weiterer Arbeitsschwerpunkt ist seit 2002 die Klärschlammentsorgung. „Die geregelte Klärschlammentsorgung ist ein Problem,

# Frankenpfalz trifft Fichtelgebirge

Erstmals wurde der Ortsteil Kirmsees 1181 urkundlich erwähnt – heute ist Kirchenpingarten eine Gemeinde mit attraktiver Wohnqualität, Handwerk und Gewerbe.



Die Jakobikirche in Kirchenpingarten.  
Foto: Archiv/Otto Pilz

das überregional gelöst werden muss“, so Wagner. Die Gemeinde möchte ein ökologisches Verfahren einführen, um das Abwasser im Klärschlamm nicht transportieren zu müssen. „Hier sind wir auf Klärschlammabnehmer angewiesen, die sich aufgrund der neuen Düngemittelverordnung allerdings sehr zurückhalten.“

Für den Brandschutz wird, zusammen mit einer weiteren bayerischen Gemeinde, für den Löschzug „Frankenpfalz“ ein HLF 20 beschafft werden.

Der Aufstellungsbeschluss für das Baugebiet „Stockäcker“ wurde im September gefasst und mit den Planungen begonnen. „Das Planungsverfahren und die Baugebieterschließung werden ein Arbeitsschwerpunkt im Jahr 2020 sein“, so der Bürgermeister. Als Baubeginn für den Neubau von Wohnhäusern wird das Frühjahr 2021 angepeilt.

## Auf einen Blick



**Einwohner:** 1300  
**Gemeindefläche:** 35 Quadratkilometer  
**Baugebiete (davon noch frei):** „Drei Birken“ (8 Bauplätze) und geplant „Stockäcker“ (ca. 22 Bauplätze)  
**Freizeiteinrichtungen:** Kita-Freispielfläche, 2 Rasensportplätze und ein Hartsportplatz  
**Veranstaltungshighlights:** Feuerwehrfeste in Lienlas, Tressau, Kirmsees und Kirchenpingarten und viele weitere  
**Bürgermeister:** Klaus Wagner  
**Kontakt/Anschrift:** Eckartsreuth 20, 95466 Kirchenpingarten  
 Internet: [www.kirchenpingarten.de](http://www.kirchenpingarten.de)  
**Zugehörige Ortschaften:** Dennhof, Eckartsreuth, Flinsberg, Fuchsendorf, Grub, Hahnengrün, Herrnmühle, Kirchenpingarten, Kirmsees, Langengefäll, Lienlas, Muckenreuth, Reislas, Schmetterslohe, Tressau, Zengerslohe (Zenkenlohe)



# Natur und Sport

Mehlmeisel hat im Sommer wie im Winter einiges zu bieten: Der Wildpark Waldhaus zeigt das ganze Jahr über die heimische Tierwelt. An den Klausenliften können Wintersportler ihre Schwünge ziehen.

**M**ehlmeisel ist aufgrund seiner Lage im Naturpark Fichtelgebirge hauptsächlich vom Tourismus geprägt. Hauptattraktion ist zweifelsohne der 2014 eröffnete Wildpark Waldhaus. Auf einem Rundweg durch das Tierfreigelände können Besucher die heimische Tierwelt entdecken. Höhepunkt ist der Hochweg direkt über das Luchs- und Wildschweingehege. In drei Metern Höhe eröffnet der Hochsteg neue und interessante Perspektiven. An mehreren Aussichtsplattformen können Wildschweine beim Suhlen und die

Luchse beim Klettern in den Bäumen beobachtet werden – manche Aktionen finden fast in Reichweite der Besucher statt. Darüber hinaus ist Schwarz-, Rot-, Auer-, Birk- und Rehwild zu sehen, ebenso wie Fuchs, Dachs, Schneehase, Eichhörnchen, Gänse, Wildkatze und Waschbär. Auf die kleinen Besucher wartet ein Streichelzoo.

Bevor es in den Wildpark geht, führt der Weg durch das Waldhaus des Parks. Der perfekte Einstieg für eine Erlebnis-Tour, denn die multimedialen Angebote des Waldhauses stellen nicht nur Informationen zur

Verfügung: An verschiedenen Bildschirmen können die großen und kleinen Besucher selbst zu Entdeckern des Waldes werden. Zahlreiche Veranstaltungen im Laufe des Jahres runden das Angebot ab.

Eine Winterattraktion Mehlmeisels sind die Klausenlifte. Seit über 50 Jahren finden Wintersportler dort die idealen Alpensportbedingungen, dabei kommen Skifahrer und Snowboarder auf der 150 Meter breiten und 700 Meter langen Piste auf ihre Kosten. Eine moderne Beschneiungsanlage garantiert bis in das Frühjahr hinein optimale Bedingungen. Der Wintersportort Mehlmeisel ist auch für seine Skiwanderungen ein optimaler Ausgangspunkt. Gespurte Loipen stehen rund um das Bayreuther Haus in allen Längen und Schwierigkeitsgraden zur Auswahl, genauso wie die zahlreichen Winterwanderwege.

**VERSICHERUNGEN SIND DOCH ALLE GLEICH?  
WIR SIND DANN MAL ANDERS.**

[zurich.de/franz-josef-pscherer](http://zurich.de/franz-josef-pscherer)

GESCHÄFTSSTELLE  
**FRANZ-JOSEF PSCHERER**  
Webergasse 37 · Mehlmeisel



## Mehlmeisel auf einen Blick



**Einwohner:** 1493

**Gemeindefläche:** 13,23 Quadratkilometer

**Freizeiteinrichtungen:** Wildpark Waldhaus Mehlmeisel, Klausenlifte Mehlmeisel

**Veranstaltungshighlights:** Hamrricher Frauentag mit Marktbetrieb an Mariä Himmelfahrt, Waldhausfest am Pfingstmontag, zweitägiger Weihnachtsmarkt am 1. Adventswochenende

**Bürgermeister:** Franz Tauber

**Kontakt/Anschrift:** Rathausplatz, 95694 Mehlmeisel

Tel.: 09272 979-0, Fax: 09272 979-24

E-Mail: [information@mehlmeisel.bayern.de](mailto:information@mehlmeisel.bayern.de)

Internet: <http://www.mehlmeisel.de>

**Zugehörige Ortschaften:** Erillohe, Fischlohe, Hüttstadt, Klausenhäusl, Mehlmeisel, Mitterlind, Neugrün, Oberlind, Richardsfeld, Unterlind

# Zwischen Tradition und Moderne



Die Gemeinde Mistelbach hat sich ihren dörflichen Charakter bewahrt

**D**ie erste schriftliche Erwähnung Mistelbachs datiert vom 4. Mai 1125. Seit dieser Zeit musste das vor den Toren von Bayreuth gelegene Dorf manche Rückschläge und Veränderungen hinnehmen. Dennoch blieb sein Erscheinungsbild weitgehend erhalten, geprägt von landwirtschaftlichen Gebäuden, der Kirche, dem Rittersitz (Schloss) und kleineren Handwerksbetrieben. Der Zuzug von Flüchtlingen nach dem Zweiten Weltkrieg, die Umstrukt-

rierung der Wirtschaft, des Verkehrs, die Ansiedlung von Gewerbe und neue Baugebiete haben den Ort in den letzten 70 Jahren allerdings verändert. Trotz allem hat die Gemeinde Mistelbach ihren dörflichen Charakter bewahrt. Derzeit ist der Ruf nach neuen Bauplätzen, auch auf Grund der Nähe zur Stadt Bayreuth, unüberhörbar. Verantwortlich für die Entwicklung der Kommune ist der zwölfköpfige Gemeinderat mit dem seit 2014 amtierenden Bürgermeister Matthias Mann.

## Finanzlage

Die Finanzlage der 1599 Einwohner zählenden Gemeinde Mistelbach ist ausgesprochen gut, wie auch der Blick auf den Haushalt 2019 zeigt, der mit einem Finanzvolumen von 7,134 Millionen Euro (Vorjahr: 6,4 Millionen Euro) verabschiedet wurde. Dabei ist hervorzuheben, dass es bereits der 41. Haushalt in Folge ist, der trotz hoher Investitionen im Vermögenshaushalt ohne Kreditaufnahme auskommt. Hierzu gehört auch die Feststellung, dass die Kommune seit Mitte 2002 schuldenfrei ist.



Vorzeigeobjekt der Gemeinde ist der im Januar eingeweihte Kinderhort.

Fotos: Dieter Jenß

## Mistelbach auf einen Blick



**Einwohner:** 1599

**Gemeindefläche:** 6,13 Quadratkilometer

**Freizeiteinrichtungen:** Drei Spielplätze, Bolzplatz mit Basketballkorb (im Winter Eislauffläche), VHS

**Veranstaltungshighlights:** Johannisfeuer, Kinderfest der Vereine, Backofenfest, Kerwa, Markttag, Maibaumaufstellen, Weihnachtsmarkt

**Bürgermeister:** Matthias Mann

**Kontakt/Anschrift:** Gemeindekanzlei: Kanzleistr. 3, 95511 Mistelbach

Tel.: 09201 987-18 (Durchwahl Bürgermeister)

E-Mail: [poststelle@vg-mistelbach.bayern.de](mailto:poststelle@vg-mistelbach.bayern.de)

Internet: [www.mistelbach.de](http://www.mistelbach.de)

**Zugehörige Ortschaften:** Finkenmühle, Mistelbach, Poppenmühle, Schnörleinsmühle, Sonnenleithen, Zeckenmühle



Forkendorfer Str. 24  
95511 Mistelbach  
Fax-Nr. 09201/9186181  
Mobil 0171/1971740

- Zimmerei
- Holzbau
- Holzhäuser
- Wintergärten
- Innenausbau
- Ziegeldeckung
- CAD-Planung
- Rohbau
- Hochbau



## Gute Infrastruktur

Die zur Verwaltungsgemeinschaft Mistelbach gehörende Kommune kann auf eine intakte Infrastruktur verweisen. Hierzu gehören die Kita und die Grundschule, an die im Januar ein moderner Kinderhort angebaut wurde. Das 1,7 Millionen teure, hochmoderne Gebäude sucht landkreisweit seinesgleichen. Die Versorgung der Bevölkerung ist durch einen praktischen Arzt, Zahnarzt und Apotheke gesichert. Hinzu kamen in den letzten Jahren der Breitbandausbau, die Sicherstellung der Trinkwasserversorgung sowie Baumaßnahmen im Rahmen der Städtebauförderung.

## Umgehungsstraße

Die Information über die Gemeinde Mistelbach wäre nicht vollständig ohne den Hinweis auf die geplante Umgehungsstraße. Bekanntlich wurde in dem seit 2006 laufenden Bemühen des Gemeinderates um eine Mistelbacher Ortsumgehung durch höchstrichterliche Entscheidung des Bundesverwaltungsgerichts das Planfeststellungsverfahren der Regierung von Oberfranken bestä-

tigt. Zuletzt fanden mit Blick auf die Kostenermittlungen durch das Staatliche Bauamt Bayreuth Bodenuntersuchungen im Bereich der geplanten Ortsumgehung statt.

Einen wesentlichen Beitrag zum gesellschaftlichen Leben leisten rund 20 Vereine, darunter der TSV Mistelbach als größter Verein, der eine große Sportanlage unterhält.

dj



Ein Paradebeispiel für die sehr gute Zusammenarbeit unter den Ortsvereinen ist der vom Förderverein Evangelische Kindertageseinrichtung und Volksschule Mistelbach organisierte Weihnachtsmarkt, der alljährlich am zweiten Advent stattfindet.

Foto: Dieter Jenß

**Besuche unser Outlet**  
Kuschelige Spielwaren & trendige Kindermode

**sigikid** FIRST CLASS FOR KIDS

**sigikid OUTLET** · Am Wolfsgarten 8 · 95111 Mistelbach · Öffnungszeiten: Di - Fr 10 - 18 Uhr, Sa 10 - 14 Uhr



Der Hauptort Mistelgau hat sich mit den beiden großen Firmen Kennametall (im Hintergrund) und Hermos zum Wirtschaftsstandort entwickelt (Bild rechts). Dagegen ist Obernsees mit seinem Feriendorf und der Therme ein wichtiger Fremdenverkehrsfaktor (Bild oben). Fotos: Dieter Jenß



## Eine starke Gemeinde

Mistelgau präsentiert sich mit einem breiten Angebot

**D**ie Gemeinde Mistelgau, zehn Kilometer westlich von Bayreuth gelegen, mit ihren derzeit 3858 Einwohnern auf einer Fläche von rund 40 Quadratkilometern, wurde aus sieben, einstmals selbstständigen Orten gebildet. Mistelgau steht für Arbeitsplätze in Gewerbe und Industrie, Fremdenverkehr, Landwirtschaft sowie für neue Baugebiete wie „Mashalder“ in Mistelgau und ganz aktuell der Erweiterung „Zum Eisweiher“ in Obernsees. Mistelgau ist aber auch eine Gemeinde mit historischen Gebäuden, Wander- und Radwegen und der Therme Obern-

sees. Die Palette reicht weiter von einem sehr aktiven Vereinsleben sowie zahlreichen infrastrukturellen Einrichtungen – von zwei Kindergärten mit Kinderkrippen in Obernsees und Mistelgau (der erneut erweitert wird) über eine Grundschule bis hin zu ärztlicher und zahnärztlicher Grundversorgung.

### Touristik und Freizeit

Die Gemeinde Mistelgau, eingebettet in die reizvolle Landschaft des Hummelgaues und am Eingang der Fränkischen Schweiz gelegen, ist aber auch ein beliebtes Naherholungsgebiet mit zahlreichen Frei-

zeitangeboten. Historische Kirchen, wie die St.-Rupert-Kapelle bei Obernsees, Schlösser in Frankenhaag und Truppach, der Gutshof in Mengersdorf und der Barockgarten in Obernsees prägen mit dem Tafelberg Neubürg und seinem Naturkunstraum diese Kommune.

### Von Therme Obernsees bis Städtebaumaßnahmen

Bis zum Jahr 2010 stand die Errichtung der Wasserversorgung (15 Millionen Euro) und die Fertigstellung des Großprojektes Therme Obernsees im Jahr 1998, für das die Kommune bis heute sieben Millionen

**24 Stunden**  
**SB-DIESELTANKSTELLE**  
*in Obernsees*

**MODER** e. K.  
 Inhaber: Benno Moder  
 St.-Rupertus-Straße 6  
 95490 Mistelgau-Obernsees  
 Telefon 0 92 06/94 30 ; Fax 0 92 06/94 31

Heizölhandel  
 Bauschuttrecycling  
 Baustoffhandel

Baggerbetrieb  
 Abrissarbeiten  
 Rüttelplattenverleih

Fuhrunternehmen  
 Mobile Brechanlage  
 Gartenhumus

**SEYFERTH**  
 Schreinerei · Innenausbau

Gollenbach 77 • Tel. 09279/923739 • [www.schreinerei-seyferth.de](http://www.schreinerei-seyferth.de)

- Objekteinrichtungen • Möbelbau • Einbauküchen
- Holz- & Kunststoffenster • Holztreppe
- Haus- & Zimmertüren • Dachausbau • Trockenbau

Euro aufbrachte, als touristisches Flaggschiff im Mittelpunkt des Handelns. Danach folgte als neuer Schwerpunkt der Gemeinde bis zum Jahr 2013 die Ortskernsanierung von Obernsees, die mit der Einweihung der neuen Kulturscheune ihren Abschluss fand. Die Gesamtkosten beliefen sich auf 8,7 Millionen Euro.

### Wirtschaftliche Standbeine

Zwei wichtige wirtschaftliche Standbeine haben sich in der Gemeinde in

den zurückliegenden Jahrzehnten gebildet. Der Hauptort Mistelgau wird vor allem durch Industrie, so durch die 1971 erfolgte Ansiedelung des Hartmetallwerkes Hertel, jetzt Kennametal, mit seinen rund 370 Mitarbeitern, sowie seit Ende 1989 durch die Firma Hermos geprägt. Bei der international tätigen Firmengruppe Hermos sind weltweit 500 Mitarbeiter im Einsatz, in Mistelgau davon rund 300. Der westliche Teil des Gemeindegebietes hingegen wird immer mehr vom Fremdenverkehr bestimmt.

### Feriendorf Obernsees

Eine erfreuliche Entwicklung für den seit 2014 amtierenden Bürgermeister Karl Lappe und dem 16-köpfigen Gemeinderat nahm die Umsetzung des Feriendorfes Obernsees – zahlreiche Häuser stehen schon, rund 200 sind geplant. Aber auch die Erschließung neuer Baugebiete, der Breitbandausbau, viele Straßenbaumaßnahmen, die Sanierung der Grundschule sowie die ständige Erweiterung der Kita in Mistelgau prägten die Arbeit des Gremiums. dj



## 50 Vereine sorgen für Abwechslung

Das gesellschaftliche Leben in der Gemeinde wird wesentlich geprägt von den zahlreichen Aktivitäten der über 50 Vereine. So wird in allen ehemals selbstständigen Orten die Kerwa von Vereinen organisiert. Wichtige Beiträge liefern auch die beiden Sportvereine in Mistelgau und Obernsees.

Foto: Dieter Jenß

## Mistelgau auf einen Blick



**Einwohner:** ca. 3858

**Gemeindefläche:** 40,51 Quadratkilometer

**Freizeiteinrichtungen:** Therme Obernsees, Geotop „Zum Donnerkeil“, Naturkurstraum Neubürg, Fun-Arena Mistelgau

**Veranstaltungshighlights:** verschiedene Kerwas, Dorffest Mengersdorf, Thermenmarkt an der Therme Obernsees

**Bürgermeister:** Karl Lappe

**Kontakt/Anschrift:** Gemeindeverwaltung Mistelgau, Bahnhofstr. 35, 95490 Mistelgau  
Tel.: 09279 999-0, Fax: 09279 999-33

E-Mail: [poststelle@vgem-mistelgau.bayern.de](mailto:poststelle@vgem-mistelgau.bayern.de) Internet: [www.mistelgau.de](http://www.mistelgau.de)

**Ortsteile:** Äußerer Graben, Außerleithen, Bärnreuth, Böhnershof, Braunersberg, Culm, Engelmeß, Eschenmühle, Frankenhaag, Friedrichsruh, Geislareuth, Gollenbach, Göritzen, Gries, Hardt, Harloth, Hundshof, Kammer, Klingenmühle, Kreckenmühle, Laimen, Lenz, Mengersdorf, Mistelgau, Moosing, Obernsees, Ochsenholz, Pensenleithen, Plösen, Schnackenwöhr, Schobertsberg, Schobertsreuth, Schöchleins, Seitenbach, Sorg, Streit, Striegelhof, Tennig, Truppach, Wohnsgehaig

### Fahrrad-Service



**Flurweg 2 - 95490 Mistelgau**

Telefon 09279/1543  
Telefax 09279/9771270  
Handy 0175/8287330

#### Öffnungszeiten:

Mo-Fr: 14.00 - 19.00 Uhr  
Sa. 9.00 - 13.00 Uhr

**Verkauf von Neufahrrädern, Ersatzteilen u. Zubehör, Reparaturen aller Fabrikate**

**Ihr E-Bike-Händler für den Landkreis Bayreuth**

**Ab sofort Ihr Vertragshändler für Victoria- und Conway-Fahrräder**



**EASYCUT B**

- Lebensdauer geschmierte, rundum geschweißte Mähholme
- SafeCut-Mähscheibensicherung
- Patentierte Ausgleichsschwinge für gleichmäßigen Auflagedruck
- Anfahrtsicherung mit großem Schwenkbereich
- Auch mit Hochleistungsaufbereiter für intensive Aufbereitung
- In Arbeitsbreiten von 7,46 m bis 10,10 m



Ihr KRONE-Vertriebspartner informiert Sie gerne:

**Gerald Gräf**

Landtechnik

Reparaturen und Ersatzteile

Schobertsreuth-Mistelgau

Tel. 09279/1656 oder 0170/2725290

[www.krone.de](http://www.krone.de)

# Mittelzentrum mit liebenswertem Charme

Fränkisch modern präsentiert sich Pegnitz als wichtiger Wirtschafts-, Freizeit- und Schulstandort im südlichen Landkreis Bayreuth.

**P**egnitz präsentiert sich seinen Einwohnern und Besuchern als moderner Wirtschafts- und Schulstandort am Tor zur Fränkischen Schweiz und zum Veldensteiner Forst. Durch die verkehrsgünstige Lage bietet die Stadt ideale Ausgangspunkte für etliche Freizeitmöglichkeiten – vom Städtetrip nach Bayreuth oder Nürnberg über Rad- und Wanderausflüge in die Fränkische Schweiz oder Tagesreisen ins benachbarte Tschechien.

Pegnitz hat sich zum Wirtschaftszentrum mit weltweit tätigen Firmen entwickelt – geringe Arbeitslosigkeit und hohe Anziehungskraft zeugen davon. Darüber hinaus bietet die Stadt eine Vielzahl an Einkaufsmöglichkeiten.

Als Schulstandort verfügt Pegnitz neben der Grund- und Mittelschule, einer Realschule und dem Unesco-Gymnasium auch über eine Hotelfachschule und Berufsfachschule für Hotelmanagement, eine Berufsfachschule mit Lehrgießerei und die

Bayerische Justizschule.

Mit der Zugehörigkeit zum Wirtschaftsband A9 und der Metropolregion Nürnberg sowie einer guten Infrastruktur bietet die Stadt beste Voraussetzungen zum Leben und Wohnen.

## Ausblick auf 2020

Und auch in Zukunft tut sich einiges in dem Mittelzentrum. „Eine zentrale Aufgabe wird es sein, das Bahnhofsumfeld den Bedürfnissen der heutigen Zeit anzupassen“, so

## Pegnitz auf einen Blick



**Einwohner:** ca. 13.500

**Gemeindefläche:** 100 Quadratkilometer

**Baugebiete:** Fragen zu Baugebieten und Gewerbeflächen beantwortet das Bauamt unter 09241 723-70

**Freizeiteinrichtungen:** Cabrioso Ganzjahresbad, Eisstadion, Stadtbücherei, VHS, über 130 Vereine

**Veranstaltungshighlights:** Gregori, Bratwurstgipfel, Marktplatzfest, Waldstock, Faust- Festspiele, Kirchweihen und Dorffeste, vier Marktsonntage

**Bürgermeister:** Uwe Raab

**Kontakt/Anschrift:** Stadtverwaltung Pegnitz, Hauptstraße 37, 91257 Pegnitz

Tel.: 09241 723-0, Fax: 09241 723-55

E-Mail: stadt@pegnitz.de; Internet: www.pegnitz.de

**Zugehörige Ortschaften:** Birkmühle, Bodendorf, Bronn, Buchau, Büchenbach, Großkrausmühle, Haidmühle, Hainbronn, Hedelmühle, Heroldsreuth, Herrenmühle, Hollenberg, Horlach, Hufeisen-Waldhaus, Kaltenthal, Kleinkrausmühle, Körbeldorf, Kosbrunn, Kotzenhammer, Langenreuth, Lehm, Leups, Leupser Mühle, Lobensteig, Lüglaß, Nemschenreuth, Neudorf, Neuhof, Oberhauenstein, Pegnitz, Penzenreuth, Pertenhof, Reisach, Rosenhof, Scharthammer, Stein, Stemmenreuth, Trockau, Troschenreuth, Unterhauenstein, Vestenmühle, Weidelwanger Mühle, Weidmannshöhe, Willenberg, Willenreuth, Wolfslohe, Zips



## Grußwort



### Willkommen in Pegnitz!

Pegnitz präsentiert sich Ihnen als liebenswerte Kleinstadt am Tor zur Fränkischen Schweiz und zum Veldensteiner Forst. Die santhügelige Landschaft ist nicht nur ein Paradies für Freizeitsportler und gut Trainierte, für Familien mit Kindern und natürlich auch für Senioren, sondern besticht auch mit einer vielfältigen Flora und Fauna. Ein abwechslungsreiches und anspruchsvolles Kulturprogramm mit dem bekannten Waldstock-Festival, klassischen und modernen Konzerten, Lesungen, Theater, Kabarett, Vorträgen und viele weiteren Veranstaltungen und Festen bereichern unsere Stadtgesellschaft. Besonders stolz bin ich als Bürgermeister auf die bunte und weltoffene Pegnitzer Vereinslandschaft, die sich durch ein hohes Maß an ehrenamtlichem Engagement trägt, und für die Bürgerinnen und Bürger zahlreiche Angebote in verschiedenen Sparten bereithält.

Mit der Zugehörigkeit zum Wirtschaftsband A9/Fränkische Schweiz und der Europäischen Metropolregion Nürnberg sowie einer guten Infrastruktur bietet Pegnitz über das „sich wohlfühlen“ hinaus als Wirtschafts- und Bildungsstandort auch ideale Voraussetzungen zum Wohnen und Arbeiten. Neben besten Kinderbetreuungsangeboten finden Sie in Pegnitz alle Schularten von der Einschulung bis zum Abitur. Zudem sind eine Berufsschule und verschiedene Fachschulen hier ansässig. Auch die Übergangsangebote von Schule in den Beruf der Wirtschafts- und Juniorenakademie oder die neu gegründete Azubiakademie darf ich an dieser Stelle nennen. Trotz strukturell bedingter Branchenkrisen, liegt die Arbeitslosigkeit bei nur 3%. Die Wirtschaft insgesamt und damit der Arbeitsstandort haben sich immer wieder als äußerst krisenfest bewiesen.

Günstige Grundstückspreise, eine 100%-ige Deckung im Bereich Kindergärten und Krippen sowie Nachmittagsbetreuung und verschiedene Ganztagsschulangebote machen Pegnitz gerade für junge Familien zum idealen Wohnort. Unterschiedlichste Einzelhandelsgeschäfte, zwei Fachmarktzentren, schnelles Internet, eine ausgezeichnete Anbindung an Autobahn und Schiene, die Nähe zu den Universitäten Bayreuth und Erlangen/Nürnberg samt deren agilen und innovativen Umfeld machen Pegnitz zu einer Stadt, in der es sich richtig gut leben lässt und die auch für die Zukunft gut gerüstet ist.

Herzliche Grüße  
Ihr

Uwe Raab  
Erster Bürgermeister der Stadt Pegnitz

Bürgermeister Uwe Raab. „Wir sind froh und dankbar, dass nun endlich die Planungsmaßnahmen für den barrierefreien Ausbau der Bahnsteige beginnen können. Mit der Fertigstellung der Vorentwurfsplanung rechnen wir bis Ende 2020. Unser Bahnhof und sein umgreifendes Gelände ist unsere Visitenkarte, die wir abgeben, wenn Reisende per Bahn zu uns nach Pegnitz kommen. Daher werden wir große Anstrengungen unternehmen, dieses Gelände ansprechend und vor allem auch funktional umzugestalten.“

Doch nicht nur die Kernstadt steht im Fokus. „Die Dorferneuerung Buchau kann voraussichtlich bis Mitte 2020 endgültig abgeschlossen werden. Die Planungen zur einfachen Dorferneuerung Horlach schreiten voran und wir hoffen, ab 2021 in die bauliche Umsetzung gehen zu können. Die Dorferneuerung Bronn wurde angeschoben und nimmt bald mit der Wahl der Teilnehmergemeinschaft Fahrt auf. Dazu kommen noch zahlreiche Flurneuordnungsverfahren in den Ortsteilen“, so Raab weiter.

In aller Munde ist auch das Thema Breitbandausbau und Digitalisierung.



Blick vom Stadtgraben auf die Innenstadt mit St.-Bartholomäus-Kirche und dem Schloßberg im winterlichen Kleid.

Foto: Andreas Beil

„Um die noch vorhandenen ‚weißen Flecken‘ zu beseitigen wurden umfassende Maßnahmen ergriffen und ab dem kommenden Jahr umgesetzt. Zudem haben wir aus dem Programm WIFI4EU 15 000 Euro Fördergeld erhalten, um eine optimale Wlan-Versorgung in der Innenstadt herzustellen. Hierzu läuft derzeit die Angebotseinholung“, gibt Raab einen Ausblick.

Und auch das Thema Elektromobilität macht vor Pegnitz nicht halt. „Die Stadt Pegnitz hat einen Kooperationsvertrag mit der Firma N-Ergie zur Er-

richtung von vier Ladesäulen am Parkplatz an der Badstraße abgeschlossen. Diese Inbetriebnahme ist für Mitte 2020 vorgesehen“, freut sich Raab.

Zu den Erfordernissen einer modernen Stadtentwicklung liegt der Fokus auch auf ansprechenden und nutzerfreundlichen Radwegeverbindungen. „So können die Bauarbeiten zum kombinierten Rad- und Wirtschaftsweg zwischen Hainbronn und Pegnitz im Frühjahr 2020 beginnen und damit ein wichtiger Lückenschluss hergestellt werden“, schließt Raab.

**Schreinerei Weibart**  
**Schreinerei Weibart GmbH**  
 Hufeisenstraße 2, 91257 Pegnitz/Bronn  
 Telefon 09241/6338 · Telefax 09241/6429  
[www.schreinerei-weibart.de](http://www.schreinerei-weibart.de) / [info@schreinerei-weibart.de](mailto:info@schreinerei-weibart.de)

- Fenster und Haustüren aus Holz, Kunststoff oder Alu
- Holzdecken und Fußböden
- Möbel und Innenausbau
- Eckbänke und Treppen
- Spanndecken



**vhs**  
 Volkshochschule  
 Pegnitz  
[www.vhs-pegnitz.de](http://www.vhs-pegnitz.de)

**KurierCard**  
 bares Geld statt Punkte sammeln!

**BMW Service. BMW i Service. MINI SERVICE.**  
**AUSGEZEICHNET**  
 ... für zwei hervorragende Service-Tests.



Von links: Philipp und Stefanie Holme, Manuela Rimbeck, BMW AG und Lothar Lautner, Autohaus Holme.

Auch im Jahr 2019 wurde das Autohaus Holme von einem unabhängigen Dienstleister im Rahmen zweier nicht angekündigter Werkstatttests überprüft. Sowohl bei der Marke **MINI**, als auch bei **BMW** fiel das Testurteil jeweils **hervorragend** aus – und das bereits zum 6. und 7. Mal!

Getestet wurde dabei die Einhaltung der Preis- und Terminzusage sowie die Beratung und das Leistungsniveau der Werkstatt.

**AUTOHAUS**  
**HOLME**  
[www.autohaus-holme.de](http://www.autohaus-holme.de)

**Autohaus Holme, Ganghofer Str. 1, 91257 Pegnitz, Tel. 09241/9903-0**

# Sport, Kultur, Ehrenamt

Die Stadt Pegnitz und ihre Ortsteile bieten eine Vielzahl an Freizeitaktivitäten

**D**as Freizeitangebot in Pegnitz ist schier unerschöpflich: Bewegungsfanatiker finden ebenso Angebote wie Bewegungsmuffel. Kulturfans und Musikliebhaber kommen bei zahlreichen Veranstaltungen auf ihre Kosen – in der Stadt und in den Ortsteilen.

Über 100 Vereine, die Sport- und Freizeitangebote im Programm haben sowie kulturelle und soziale Aktivitäten möglich machen, sind in Pegnitz und seinen Ortsteilen zu Hause. Ob musikalische Betätigung in einem der Gesang- oder Musikvereine, sportliche in einem der zahlreichen Sportvereine, ein Hobby finden bei Eisenbahnfreunden oder

Modellfliegern, sich engagieren bei der Feuerwehr oder den wohlütigen und sozialen Vereinen: Es gibt genug Betätigungsfelder für jede Vorliebe.

Eine Freizeitattraktion ist das Ganzjahresbad Cabriosol: Im Sommer lockt die Badewelt mit verschiedenen Becken im Außenbereich, im Winter ist das Cabriosol mit Wasserrutsche, Erlebnisbecken, Kinderspielbecken, Ruhezonen und dem gastronomischen Bereich mehr als nur ein Hallenbad.

Die Saunalandschaft bleibt bis auf weiteres aufgrund eines Brandes im vergangenen Jahr weiterhin geschlossen. Da zudem im nächsten Jahr weitere Sanierungsmaßnahmen geplant sind,

kann ein Wiedereröffnungstermin noch nicht genannt werden.

Freunde des Wintersports kommen im benachbarten Kunsteisstadion auf ihre Kosten: Im Winter kann man beim öffentlichen Lauf seine Runden im Oval drehen oder bei einem Heimspiel der Eishockey-Landesligamannschaft die schnellste Mannschaftssportart der Welt erleben. Erst in diesem Jahr wurden im Bereich der Realschule ein Pumptrack und eine Skateranlage eröffnet, die sich beide in den Sommermonaten großer Beliebtheit erfreuen.

Wanderer und Radfahrer können in Pegnitz aus dem Vollen schöpfen: Eine Reihe von Rundwanderwegen haben ihren Ausgangspunkt in Pegnitz oder in seinen Ortsteilen. Zudem verlaufen die beiden Qualitätswanderwege „Frankenweg“ und „Fränkischer Gebirgsweg“ durch das Gemeindegebiet. Der Erzweg, der Imkerlehrpfad in Büchenbach oder der Pegnitzer Rundgang, um nur einige Beispiele zu nennen, bieten abwechslungsreiche Spaziergänge und Wanderungen.

Für Wissenshungrige hält die Volkshochschule Pegnitz, die erst kürzlich ihr 70-jähriges Bestehen feierte, ein breites Bildungsangebot bereit – vom Computerkurs über Tanz- und Sprachkurse bis hin zum Malkurs.

Für Cineasten hat seit einigen Jahren Regina-Lichttheater wieder seine Pforten geöffnet.



Im Sommer wie im Winter lädt das Ganzjahresbad Cabriosol zu einem Besuch ein.

Foto: NK-Archiv/Thomas Weichert

tz



Elektro Glenk GmbH  
Schmiedpeunt 2  
91257 Pegnitz  
Telefon: 0 92 41 / 22 61  
Telefax: 0 92 41 / 31 86  
elektro-glenk-gmbh@t-online.de

- Notdienst
- Photovoltaikanlagen
- Elektroinstallation
- Industriebau
- EDV-Anlagen
- Beleuchtungen
- Lichtbilder
- Alarm- und Brandmeldeanlagen
- Reparaturen
- Elektrogeräte
- Meister- und Ausbildungsbetrieb

**MALERBETRIEB - HAGEN**  
AUSBAU & FASSADE

Hauptstraße 64, 91257 Pegnitz  
Tel. 09241-4811-0 Fax 09241-4811-9  
E-Mail: kirsten@hagen-malerbetrieb.de



*Innovation im Handwerk*



Besuchermagnet bei jungen Leuten sind die neue Skateranlage und der neue Pumptrack (oben von links) an der Realschule. Pegnitz ist Ausgangspunkt zahlreicher Wanderwege mit Start an der Pegnitzquelle. Im Winter lädt das Eisstadion zum Eislaufen ein.



Fotos: NK-Archiv/Ralf Münch (2), Andreas Beil, Hans von Draminski




*Das Wildgehege im Veldensteiner Forst – ein Naturerlebnis der besonderen Art*

Bei einem entspannenden und zugleich erlebnisreichen Aufenthalt können Sie und Ihre Familie die Tiere unserer heimischen Wälder bei einem Rundgang durch das etwa 40 ha große Wildgehege in ihrer natürlichen Umgebung beobachten. Erfreuen Sie sich am Anblick von Rotwild, Schwarzwild, Muffelwild, Damwild, Sikawild und Rehwild. Unser Waldlehrpfad informiert Sie auf zahlreichen Schautafeln über den Lebensraum Wald und deren Bewohner. Der Waldspielplatz mit zahlreichen Spielgeräten und Rastplätzen lädt die Kleinen zum Toben und die Großen zum Erholen ein.



[www.wildgehege-hufeisen.de](http://www.wildgehege-hufeisen.de)

**Die Natur ist nahezu unerschöpflich und voller Wunder.  
Wir freuen uns auf Ihren Besuch!**

## Modehaus Pegnitz

**Ihr Modepartner in Pegnitz**

**UNSER ANGEBOT FÜR SIE**

*Damen- und Herrenmode für die Bereiche Freizeit, Business und festliche Anlässe in den Mode Größen 36-54 für Sie und 46-64 für Ihn.*

**UNSERE TOP MARKEN**

**TAIFUN**

**SAMOON**

**KJBRAND**

**BENVENUTO.**

**olsen**

**camel active**

**MEYER**



**Modehaus Pegnitz**

SEIT 2008 IHR MODEPARTNER FÜR DAMEN UND HERREN IN PEGNITZ

Ludwig-Jahn-Straße 7 ★ 91257 Pegnitz ★ Tel. +49 9241 2350 ★ [www.modehaus-pegnitz.de](http://www.modehaus-pegnitz.de) ★ Öffnungszeiten Mo. – Fr. 9.00 bis 12.30 und 14.00 bis 18.00 ★ Sa. 9.00 bis 12.30



Theater mit den Faustfestspielen (links), das Kinderfest Gregori (unten, links), Winzerfest (unten, Mitte) und der Bratwurstgipfel (unten, rechts): Ein Ausschnitt aus dem Veranstaltungskalender von Pegnitz. Man lässt so gut wie nichts aus. Fotos: Hans von Draminski/Klaus Trenz/ Irene Lenk.



# Immer was los in Pegnitz

Kaum eine Lücke im Veranstaltungskalender: Brauchtum, Musik, Theater und vor allem viel gesellige Feierlaune

## Wir backen das echte Holzofenbrot

- nur mit reinem Natursauerteig
- im Holzbackofen
- aus spritzmittel-freiem Jurakorn®
- ohne Zusatzstoffe

Buchauer Holzofenbäckerei  
91257 Pegnitz-Buchau

Tel. 092 41/ 8121

[www.holzofenbrot.de](http://www.holzofenbrot.de)



**M**an soll die Feste feiern, wie sie fallen: Wenn sich ein Pegnitzer das zum Motto auserkoren hat, kommt er vor allem im Sommer ganz schön ins Schwitzen. Es vergeht kaum ein Wochenende in den warmen Monaten, an dem in Pegnitz oder in den Dörfern mit den fränkischen Kirchweihen und Dorffesten nichts los ist. Die Stadtverwaltung, die Vereine und Organisationen, der Arbeitskreis Unser Pegnitz, die Kantorei, die Kirchengemeinde oder das Kulturamt – um nur einige zu nennen – stellen Jahr für Jahr einen Veranstaltungskalender auf die Beine, der eigentlich keine Wünsche mehr offen lässt, es sei denn, es handelt es sich um ausgefallene. Aber selbst hier kann Pegnitz punkten.



Die Pegnitzer Feste und Veranstaltungen zeichnen sich vor allem durch ihre Geselligkeit und durch ihre Vielfalt aus. Freunde von traditionellem Brauchtum kommen dabei ebenso auf ihre Kosten wie die Liebhaber von Kultur gehobenen Niveaus oder der Fan von Rockmusik.

Die zentralen Veranstaltungsorte sind dabei die Innenstadt selbst, die Festwiese auf dem Schlossberg, die Christian-Sammet-Halle und die Kirchen.

In der Innenstadt sind zunächst die vier großen Jahrmärkte zu nennen. Das dreitägige Marktplatzfest gehört zu den großen Veranstaltungen im Sommer, wenn sich fast die komplette Innenstadt in einen Biergarten verwandelt. Wochen zuvor prägen das Kinderfest Gregori sowie das Waldstock-Festival den Veranstaltungskalender. Letzteres – ein Festival ohne Eintritt (Umsonst & Draußen) – sucht seinesgleichen. Bis zu 6000 Menschen feiern jedes Jahr ein friedliches, zweitägiges Rockfestival auf der Schlossbergwiese.



Das Waldstock-Festival zieht Jahr für Jahr bis zu 6000 Menschen auf die Pegnitzer Schlossbergwiese, die dort friedlich feiern, tanzen und Musik hören. Foto: Edgar Pfrogner

Danach finden für mehrere Wochen die Faustfestspiele für Theaterfreunde statt. Zwischendurch locken die Zeltkirchweih des ASV Pegnitz, die Kirchweihen und Feste auf den Dörfern und die Veranstaltungen diverser Vereine. Bereits im Mai zieht der Bratwurstgipfel die Massen nach Pegnitz.

Auch das Kulturamt belebt das Angebot mit Konzerten und Autorenlesungen, die Kirchengemeinden bieten Besinnliches, das Pegnitzer Brettli wartet mit Kabarett auf und das Winzerfest lockt Weinfreunde in die Innenstadt. Eigentlich kann man sich in Pegnitz kaum ein Wochenende langweilen. tz

360 Tage Badespaß

**CabrioSol**  
GANZJAHRESBAD PEGNITZ

managed by **GMF** CABRIOSOL-PEGNITZ.DE  
Badstraße 4 • Pegnitz • 09241 / 48 90 80

# Der Knotenpunkt im Süden

Von der Bergstadt zum Industrie-, Einzelhandels- und Dienstleistungszentrum

**D**ie Stadt Pegnitz ist der wirtschaftliche Knotenpunkt im südlichen Landkreis Bayreuth. Bis 1967 war Pegnitz Bergstadt, bis das Bergwerk Kleiner Johannes geschlossen wurde. Heute sind es vor allem der Maschinenbau und die Metallverarbeitung – hier sind vor allem die großen Arbeitgeber KSB sowie Baier + Köppel zu nennen – die das Bild in Sachen Industrie und Handwerk prägen.

Pegnitz gilt als beliebter Standort. Nicht nur weil man laut Stadt Pegnitz rund 200 000 Quadratmeter Gewerbefläche sofort zur Verfügung hat, sondern auch die Anbindungen an die Autobahn und die Bundesstraßen B 470 und B 85 optimal sind. Man ist an die Bahnverbindung Hof-Nürnberg angeschlossen und liegt zentral in der Metropolregion Nürnberg.

Pegnitz ist auch Einzelhandels- und Dienstleistungszentrum mit alteingesessenen Betrieben. In der Innenstadt decken zahlreiche Einzelhandelsbetriebe sowie zwei Einkaufszentren mit Verbrauchermärkten den Bedarf.



Der Pumpenhersteller KSB und die Firma Baier + Köppel sind die beiden größten Arbeitgeber in Pegnitz.

Fotos: Andreas Beil/Klaus Trenz/ red

**Freds Autozubehör**  
Autoteile + Zubehör

**Top-Service**  
1936

**auto PARTNER**

Hohenstadt ☎ 09154-910547  
Pegnitz ☎ 09241-724357  
Grafenwöhr ☎ 39041-454830

Eschensau ☎ 09126-288352  
Altdorf ☎ 09187-9226685  
Ottensheim ☎ 09153-883584

Kompetenz rund ums Auto | Vor-Ort-Kundenservice | Umfassendes Sortiment auf Lager | Bestellung innerhalb eines Tages

<b>Cartechnic</b>	<b>Varta Silver Dynamic</b>
<b>Ultrapower</b>	52 Ah € 99,-
	61 Ah € 110,-
	74 Ah € 125,-
	100 Ah € 159,-
	
<b>3 Jahre Garantie!</b>	
44 Ah € 59,-	<b>Varta Silver Dynamic</b>
60 Ah € 79,-	<b>AGM Start Stop</b>
72 Ah € 89,-	
80 Ah € 95,-	60 Ah € 159,-
95 Ah € 99,-	80 Ah € 199,-

Mo bis Fr 9-18 Uhr, Sa 9-13 Uhr | [www.freds-autozubehoer.de](http://www.freds-autozubehoer.de)

## Piotr Wójcicki

- Putzarbeiten • Trockenausbau
- Fliesen • Pflasterung
- Wärmedämmung im Innen- und Außenbereich
- Zäune • Pool • Doppelstabmatten direkt vom Hersteller

Telefonnummer: **0175/8101092**  
Telefonnummer: **0048/505674678**  
E-Mail-Adresse: **piotrpazur@wp.pl**



# JUBILÄUMSWOCHE

## 20 Jahre Comfort Wolle

NUR VOM 16.–21.12.2019 | Mo.–Fr. 9–17 Uhr, Sa. 9–14 Uhr

Wo: H&W Vertrieb, Schloßstr. 9, 91257 Pegnitz (ehem. Wermuth-Gebäude, Eingang Ecke Mühlbachstraße)



**H&W Comfort  
Sockenwolle (100 g)**  
-statt 7,95 €-  
**nur 4,00 €**



**MyBoshi  
No. 1 (50 g)**  
-statt 3,75 €-  
**nur 1,50 €**



**MyBoshi  
No. 2 (50 g)**  
-statt 2,95 €-  
**nur 1,00 €**



**MyBoshi  
No. 5 (25 g)**  
-statt 2,20 €-  
**nur 1,00 €**



**MyBoshi  
Sondergame (50 g)**  
-statt 3,95 €-  
**nur 1,00 €**



**Schachenmeyr  
Regia (100 g)**  
-statt 7,95 €-  
**nur 4,00 €**



**Made in  
Germany (50 g)**  
-statt 4,95 €-  
**nur 1,00 €**



**Kartopu  
Home Decor (200 g)**  
-statt 11,95 €-  
**nur 5,00 €**



**Kartopu Party  
Schwammgarn (50 g)**  
-statt 2,95 €-  
**nur 1,00 €**



**Kartopu  
Hola (50 g)**  
-statt 1,50 €-  
**nur 0,50 €**



**Colourblocking  
(200 g)**  
-statt 8,95 €-  
**nur 3,00 €**

keine EC-Zahlung, nur Barzahlung möglich



Hier können Sie sich über aktuelle Angebote informieren:

Woll Outlet Pegnitz wolloutlet.pegnitz@yahoo.com



**GRATIS BUCH „My Boshi“**  
bei Vorlage dieses Coupons



# Musik- und Theaterstadt

Pegnitz bietet das ganze Jahr über ein abwechslungsreiches Kulturprogramm

**D**ie Kultur hat in Pegnitz einen hohen Stellenwert. Gibt es doch eine Reihe von Vereinen, Einrichtungen und Idealisten, die das ganze Jahr über ein abwechslungsreiches Kulturprogramm auf die Bühnen zaubern.

Die Kantorei Sankt Bartholomäus mit ihren viel beachteten Sommerkonzerten und Weihnachtsveranstaltungen, das Kulturamt mit klassisch ausgerichteten Konzerten im Altenstädter Schloss und Lesungen in der Stadtbücherei, der Sankt Thomas-Chor mit Konzerten in der Trockauer Kirche, der Chor Lingua Musica, das KSB-Werksorchester, die Jugendbergmannskapelle, die Sängervereinigung, die Chorgemeinschaft Büchenbach sowie die Dorf- und Feuerwehrkapellen – die Liste ist noch lange nicht vollständig: Pegnitz ist eine musikalische Stadt.

Bereits in den Schulen wird viel Wert auf die Musikförderung gelegt. Daneben hat sich die Musikschule der Volkshochschule einen Namen gemacht und in den Musikkapellen wird der Nachwuchs intensiv gefördert. So entdeckt



Die Kantorei Sankt Bartholomäus ist einer der traditionellen Kulturträger in Pegnitz. Ihre Weihnachts- und Sommerkonzerte finden viel Beachtung.

Foto: Klaus Trenz

man immer wieder talentierte junge Musiker.

Wer das Theater liebt, besucht die Faustfestspiele, bei denen man auch selbst mitwirken kann. Eine weitere gute Adresse ist das Mundarttheater in Troschenreuth, das immer vor vollem

Haus spielt und das gleich mehrmals hintereinander. Lesungen in der Bücherei oder bei Brot und Buch und Ausstellungen, wie beispielsweise bei Kunst im Treppenhaus sowie das Kabarettprogramm des Pegnitzer Brettls ergänzen den städtischen Kulturkalender.

tz



- Opel Neuwagen
- Gebrauchtwagenverkauf
- Mietwagen Opel Rent
- Reifenservice
- Inspektion für alle Fabrikate
- Klimaservice
- Unfallinstandsetzung
- Skoda Jahreswagen
- Skoda Service Partner
- Waschanlage
- TÜV Abnahme im Hause
- Elektronische Achsvermessung
- Festpreispakete
- Eigene Lackiererei

**91257 Pegnitz, Brunnenäcker 4    Tel. 09241-9916-0**



Das Troschenreuther Mundarttheater spielt am liebsten Komödien.

Foto: red

Blick vom Planken-stein auf Plankenfels.

Foto: Dieter Jenß



# Tor zur Fränkischen Schweiz

Plankenfels ist mit etwa 860 Einwohnern die kleinste Gemeinde des Landkreises

**D**ie am östlichen Eingangstor zur Fränkischen Schweiz gelegene Gemeinde Plankenfels kann auf eine lange Geschichte zurückblicken. Südlich des Ortes entdeckte Funde weisen auf eine frühe Besiedelung

ca. 9600 vor Christus hin. Erstmals urkundlich erwähnt wurde in einer Schenkungsurkunde an ein Kloster aus dem Jahr 1217 die Burg Plankenstein. Plankenfels, das zum oberen Wiesental gehört, ist nachweislich als Grenzgegend zwischen dem bischöflichen Bamberg und dem Kulmbach-Bayreuther Gebiet entstanden. Im Jahr 2017 feierte die Gemeinde in Erinnerung an die einstmals mächtige vor 800 Jahren erwähnte Burg auf dem Plankenstein, von dessen Burganlage nichts mehr vorhanden ist, ein großes Fest. Erhalten ist allerdings Schloss Plankenfels. Heute ist Plankenfels mit seinen zwölf Ortsteilen die kleinste Kommune im Landkreis Bayreuth, die über eine gute Infrastruktur verfügt und zusammen mit der Ge-

meinde Aufseß und der Stadt Hollfeld eine Verwaltungsgemeinschaft bildet. Bürgermeister Harald Wich ist seit der Kommunalwahl 2014 im Amt. Zusammen mit acht Gemeinderäten wurden in den letzten Jahren zahlreiche Maßnahmen, wie Breitbandausbau, eine neue Kinderkrippe und Erschließung neuer Bauplätze bis hin zur LED-Umrüstung der Straßenbeleuchtung umgesetzt. Belebende Elemente sind die zahlreichen Vereine, allen voran der TSV als größter. Dessen erfolgreiche Damenfußballerinnen sorgten in den letzten Jahren für Schlagzeilen. Großer Beliebtheit erfreut sich auch der Plankenfelser Waldlauf des TSV. Die reizvollen Täler von Lochau, Truppach und Wiesent bieten Hobbysportlern viele Möglichkeiten. dj



**BEZOLD**  
Kunststofffensterbau

Amselweg 6  
95515 Plankenfels  
☎ 0 92 04 - 94 94  
☎ 0 92 04 - 94 95  
info@bezold-fenster.de

eigene Fertigung 

**Besuchen Sie unsere Ausstellung!**

[www.bezold-fenster.de](http://www.bezold-fenster.de)



**95515 Plankenfels**  
Hauptstraße 9  
Tel. 09204/918811

**Unsere neuen Öffnungszeiten:**

Mo. - Mi.	8.00 - 13.00 Uhr
<b>langer Donnerstag</b>	<b>8.00 - 18.00 Uhr</b>
Fr. + Sa.	8.00 - 13.00 Uhr
Sonntag	9.30 - 11.30 Uhr

## Auf einen Blick



**Einwohner:** ca. 858

**Gemeindefläche:** 14,01 Quadratkilometer

**Baugebiete:** „Großer Schlot IV“ in Planung

**Freizeiteinrichtungen:** aktives Vereinsleben (Sportverein, Feuerwehr, Theatergruppe, usw.)

**Veranstaltungshighlights:** Musikfestival Klangtherapie, Weihnachtsmarkt, Kerwa

**Bürgermeister:** Harald Wich

**Kontakt/Anschrift:** Gemeinde Plankenfels, Hauptstr. 4, 95515 Plankenfels, Tel.: 09204 255; Fax: 09204 515

E-Mail: [gemeinde@plankenfels.de](mailto:gemeinde@plankenfels.de); Internet: [www.plankenfels.de](http://www.plankenfels.de)

**Zugehörige Ortsteile:** Altneuwirtshaus, Eichenmühle, Kaupersberg, Meuschlitz, Neumühle, Neuwelt, Plankenstein, Ringau, Scherleithen, Schrenkersberg, Schressendorf, Wadendorf



## Naturnah und herzlich

Der sehenswerte und attraktive Markt Plech liegt am südlichen Ende des Landkreises Bayreuth und direkt an der Autobahn Nürnberg – Berlin im „Dreiländereck“ zwischen Oberfranken, Mittelfranken und der Oberpfalz.

### Plech auf einen Blick



**Einwohner:** 1336  
**Gemeindefläche:** 15,3 Quadratkilometer  
**Baugebiete:** Kreuzsteinstraße (2 freie Plätze)  
**Gewerbegebiete:** ca. 36 000 Quadratmeter im Gewerbegebiet Ottenhof, 1800 Quadratmeter freie Ladenfläche im Gewerbegebiet  
**Freizeiteinrichtungen:** Aktiv- und Entdeckerpfad am Gottvaterberg, Freizeit- und Erlebnisfläche an der Weidenkirche, Deutsches Kameramuseum, Wanderwegenetz, Nordic-Walking-Strecken, Klettern im Frankenjura  
**Veranstaltungshighlights:** Faschingsumzug, Sonnwendfeuer, Marktplatzzfest, Sommernachtsfest am Gottvaterberg (alle zwei Jahre), Kirchweihen, Bulldogralle (alle zwei Jahre), Adventsmarkt  
**Bürgermeister:** Karlheinz Escher  
**Kontakt/Anschrift:** Markt Plech, Hauptstr. 15, 91287 Plech  
 Verwaltungsgemeinschaft Betzenstein, Markt Plech, Nürnberger Str. 5, 91282 Betzenstein  
 Tel.: 09244 9852-0, Fax: 09244 9852-18  
 E-Mail: info@plech.de; Internet: www.plech.de  
**Zugehörige Ortschaften:** Bernheck, Fallmeisterei, Ottenhof, Plech, Schönthal, Strüthof

*Natürlich. Herzlich. Markt Plech.*



### Grüß Gott und herzlich willkommen in Plech

Idyllisch im Naturpark Fränkische Schweiz – Veldensteiner Forst gelegen, lädt die waldreiche, landschaftlich sehr reizvolle Gegend zur vielfältigen Erholung ein. Die Wanderwege sind mit einem modernen Wanderleitsystem bestens ausgeschildert.

Zahlreiche Sehenswürdigkeiten in Plech und seiner nahen Umgebung, Sport- und Unterhaltungsmöglichkeiten, aber auch kulturelle Veranstaltungen sorgen für ein abwechslungsreiches Freizeitprogramm.

**Anreise:** Eigene Autobahnausfahrt an der Autobahn A9 zwischen Nürnberg und Bayreuth. Busverbindungen zu den Bahnhöfen Pegnitz (13 km) und Neuhaus/Peg. (6 km).

**Entfernungen:** Nürnberg (38 km), Bayreuth (35 km), Pottenstein (19 km).

**Gerne senden wir Ihnen Informationsmaterial zu oder rufen Sie zurück!**

**Touristinfo Markt Plech, Hauptstraße 15, 91287 Plech  
 Tel.: 09244/9852-11, Fax: 09244/985215  
 Email: [tourismus@plech.de](mailto:tourismus@plech.de)**



**I**n den drei Ortsteilen Plech, Ottenhof und Bernheck leben rund 1300 Einwohner mitten im Naturpark Fränkische Schweiz/Frankenjura und in den kommunalen Arbeitsgemeinschaften FrankenPfalz im Veldensteiner Forst und Wirtschaftsband A 9 – Fränkische Schweiz.

Neben der eigenen Anschlussstelle an der Autobahn ist Plech auch mit dem öffentlichen Nahverkehr gut zu erreichen und deshalb vor allem für Tagesausflüge aber auch für Übernachtungsgäste sehr gut geeignet.

In den vergangenen Jahren entstand ein kleines, aber feines Gewerbegebiet an der Autobahn mit Schnellrestaurant und hervorragenden Einkaufsmöglichkeiten. Wer als Einheimischer, Tagesgast oder Durchreisender auf der Autobahn eine Pause sucht, der findet in einer Ausgleichs- und Erholungsfläche Ruhe und Entspannung bei einem Spaziergang in freier Natur oder in der einmalig schönen Weidenkirche.

Die drei Orte bieten neben den bereits genannten Einkaufsmöglichkeiten eine weitere Metzgerei, mehrere Handels- und Handwerksbetriebe, eine



16 Meter lang, elfeinhalb Meter breit und sechseinhalb Meter hoch ist die Weidenkirche in Plech. Foto: Brigitte Grüner

Tankstelle, einen Tierarzt sowie eine katholische Kirche im Ortsteil Bernheck und eine evangelische Kirche im Hauptort Plech. Die örtliche Gastronomie – vom Wirtshaus bis zum Wellnesshotel – bietet gutbürgerliche fränkische Spezialitäten ebenso wie gehobene Küche in exklusivem Ambiente.

Damit Freizeit, Sport und Kultur nicht zu kurz kommen, sorgen mehr als 200 Kilometer gut beschilderte Wanderwege

mit teilweise geführten Themenwanderungen (Höhlenwanderung, Kultur-Landschaftsweg), attraktive Nordic-Walking-Strecken, Radwege, Skaterbahn, Beachvolleyballplatz, Tennisplätze und eine moderne Schießsportanlage für Abwechslung. Wer es etwas anstrengender möchte, den lädt eine der bekanntesten Kletterwände unserer Region – die „Schöne Aussicht“ – zum Klettern im Frankenjura ein.

## Das Deutsche Kameramuseum

**E**in besonderer Höhepunkt ist das Deutsche Kameramuseum, welches zu den bedeutendsten Foto-Museen Deutschlands gehört. Die Anzahl und Vielfalt der Exponate sowie regelmäßige Themasausstellungen beeindrucken nicht nur Fotografie-Begeisterte. Gezeigt werden unter anderem eine vier Meter lange Riesen-Reprokamera und eine der größten Sammlungen an Leitz-Diaprojektoren. Das Museum ist von Februar bis November sonntags von 11 Uhr bis 17 Uhr (letzter Einlass 16 Uhr) geöffnet. Führungen mit Besuchergruppen können auch an anderen Wochentagen gebucht werden.

[www.kameramuseum.de](http://www.kameramuseum.de)



**Bernhecker Milchtheke**

24h frische Milch direkt zum selber Zapfen!

Unsere bedienungsfreundlichen Automaten bestückt mit vielen leckeren, fränkischen Köstlichkeiten, warten nur auf Deine Benutzung!

Fam. Kalb Bernheck 15 91287 Plech

[www.bernhecker-milchtheke.de](http://www.bernhecker-milchtheke.de) M@il: [bernheckermilchtheke@web.de](mailto:bernheckermilchtheke@web.de)

**Zu wenig Platz im Haus?**

Anbau, Umbau, Dachausbau oder Aufstockung, werden von uns schlüsselfertig organisiert.

Rufen Sie an: **09244 1531**

**EINER. ALLES. SAUBER.®**  
Wohnräume in besten Händen

Zimmerermeister  
Theo Reichel  
[www.einer-alles-sauber.de](http://www.einer-alles-sauber.de)

Zimmerei Reichel e.K. · Am Gottvaterberg 19 · 91287 Plech



## Hier tut sich was

Pottenstein – ein landschaftliches Kleinod. Eingerahmt von der Natur bietet der staatliche Luftkurort Erholung, Entspannung und Erlebnis für alle Altersgruppen.

**H**och über Pottenstein thront die über 1000 Jahre alte Burg. Zu ihren Füßen liegt die idyllische Altstadt, die zusammen mit den beiden Kirchen und der Burg ein harmonisches Ambiente ausstrahlt. Das Felsenstädtchen im Herzen der Fränkischen Schweiz lebt vom Tourismus. Hier finden Urlauber und Einheimische gleichermaßen alles was das Herz begehrt. Radfahren, Reiten, Golf, Klettern oder Paragliding sind die sportlichen Höhepunkte. Weniger sportliche Besucher kommen bei einem Besuch des Fränkischen-Schweiz-Museums in Tüchersfeld oder in der Teufelhöhle auf ihre Kosten. Einen besonderen Freizeitspaß finden Besucher der Pottensteiner Erlebnismeile – 21 Freizeiteinrichtungen für jeden Geschmack auf engstem Raum: Felsenbad, Hal-

lenbad Juramar, Kletterwald, E-Fun-Park, Minigolf, Soccergolf und Erlebnisfelsen mit Sommerrodelbahn, Hexenbesen und Skywalk sind nur einige Höhepunkte.

Wanderfreunde können sich auf rund 300 Kilometer gut markierte Wege mal flach im Tal, mal auf und ab über Hügel und Höhen freuen. Danach laden die zahlreichen Gaststätten und Cafés, sowie zwei Brauereien zu einer Stärkung ein.

### Pottenstein leuchtet

Es ist der 6. Januar eines jeden Jahres, wenn Tausende Besucher das kleine Felsenstädtchen bevölkern und an den Hängen nach Einbruch der Dunkelheit unzählige Feuer entfacht werden: Die katholische Pfarrgemeinde beschließt feierlich die alljährliche Ewige Anbetung.

## Auf einen Blick



**Einwohner:** 5462

**Gemeindefläche:** 73,29 Quadratkilometer

**Freizeiteinrichtungen:** Erlebnismeile Pottenstein, Teufelhöhle, Bootsverleih am Schöngrundsee, Felsenbad, Kletterwald, Golfplatz, Elektro-Fun-Park, Juramar, Fossilkloppplatz, Burg Pottenstein, Paragliding auf der Hohenmirsberger Platte, Wanderungen

**Veranstaltungshighlights:** Kirchweihen, Historischer Handwerkermarkt Tüchersfeld, Weihnachtsmarkt, Kultur und Kinderkultur in der Teufelhöhle, Wanderungen, Führungen

**Bürgermeister:** Stefan Frühbeißer

**Kontakt/Anschrift:** Stadtverwaltung Pottenstein, Forchheimer Straße 1, 91278 Pottenstein  
Tel. 09243 708-0, Fax: 09243 708-10  
E-Mail: info@pottenstein.de  
Internet: www.pottenstein.de

**Ortsteile:** Altenhof, Arnleithen, Elbersberg, Geusmanns, Graisch, Haselbrunn, Haßlach, Hohenmirsberg, Kirchenbirkig, Kleinlesau, Kühlenfels, Leienfels, Mandlau, Mühlmühle, Pottenstein, Prüllsbirkig, Püttlach, Pullendorf, Rackersberg, Regenthal, Rupprechtshöhe, Schüttersmühle, Siegmansbrunn, Soranger, Steifling, Trägweis, Tüchersfeld, Vorderkleebach, Waidach, Wannberg, Weidenhüll (frühere Gde. Elbersberg), Weidenhüll (frühere Gde. Leienfels), Weidenloh, Waidmannsgesees

### Firma Siggı Leinberger Meisterbetrieb

#### im Parkett- und Bodenleger-Handwerk

Waidacher Dorfstr. 88, 91278 Pottenstein, Tel. 09243 9170,  
Handy 01729832442, www.fussboden-leinberger.de



Biete Ausbildungsplatz zum Parkett- und Bodenleger

### \*\*\* Landgasthof Bauernschmitt



- deftige Brotzeiten
- frische regionale Gerichte zur Mittags- u. Abendzeit
- Familienfeiern
- 26 gemütliche Gästezimmer

Erholen und entspannen  
Sie sich in unseren Wellness-  
einrichtungen oder gönnen  
Sie sich kosmetische  
Behandlungen  
und Massagen bei uns.

Kirchenbirkig | St.-Johannes-Str. 25  
91278 Pottenstein | Tel. 09243/9890  
E-Mail: bauernschmitt@t-online.de  
www.landgasthof-bauernschmitt.de



## Auf einen Blick

**Einwohner:** 1045

**Gemeindefläche:** 20,99 Quadratkilometer

**Baugebiete:** 1 Bauplatz frei

**Freizeiteinrichtungen:** Sportplatz TSV  
Engelmannsreuth, Tennis-Club Engelmannsreuth, Schützengesellschaft  
Funkendorf, Gemeindezentrum  
Bieberswöhr

**Veranstaltungshighlights:** diverse Kirchweihen, Maifest in Engelmannsreuth

**Bürgermeister:** Hans Freiburger

**Kontakt/Anschrift:** Gemeindekanzlei Bieberswöhr, Bieberswöhr 27, 95473 Prebitz, Tel.: 09205 988610, Vgem Creußen, Tel. 09270 989-0

E-Mail: [info@gemeinde-prebitz.de](mailto:info@gemeinde-prebitz.de)

Internet: [www.gemeinde-prebitz.de](http://www.gemeinde-prebitz.de)

**Ortsteile:** Almosbachmühle, Altencreußen, Bieberswöhr, Bieberswöhrmühle, Engelmannsreuth, Funkendorf, Großkorbis, Kleinkorbis, Losau, Neu-Voita, Prebitz, Prebitzmühle, Preußling, Rohrmühle, Ruspen, Sand, Voita

PREBITZ

Ausblick vom  
Funkenberg.  
Foto: Frauke  
Engelbrecht

# Ländlich geprägte Idylle

Die Gemeinde Prebitz mit rund 1000 Einwohnern besteht aus Prebitz und 16 weiteren Ortsteilen.



auto pfaffenberger  
*...in Engelmannsreuth*

**AUTOREPARATUR  
AUTOLACKIERUNG  
UNFALLINSTANDSETZUNG**

// auto pfaffenberger  
// 95473 Engelmannsreuth  
// Tel. 09270 - 368

**P**rebitz überzeugt vor allem durch Idylle: ländliche Strukturen, unberührte Natur mit zahlreichen Hügeln und kleinen Bergen. Durch das Gemeindegebiet erstreckt sich der Funkenberg (561 Meter), der einen Rundblick bis in das Vorland des Fichtelgebirges gibt. Die verhältnismäßig kleinen Dörfer, Weiler und Einöden sind eingebettet in den Hügeln und

Wäldern. Landschaftlich eine ruhige Lage ohne Industrie und Verkehrslärm. Wer Erholung sucht, kommt hier voll auf seine Kosten.

Die Anfänge der Gemeinde gehen bis in die Zeit der Kelten und Römer zurück. Für die kulturellen und gesellschaftlichen Höhepunkte sorgen die Vereine, die auch die größten Feste organisieren.

## Friedrich Walter GmbH & Co. KG



Straßen- und  
Tiefbau

Seidwitz, Hauptstraße 1  
95473 Creußen  
Telefon 09270/444

## Bauelemente Neubing

Tel. 09205/9355 • [www.neubing.de](http://www.neubing.de)

ALTBAUSANIERUNG • HAUSTÜREN • FENSTER  
INNENAUSBAU • HOLZTREPPEN  
TREPPENRENOVIERUNG

Der Craimoosweiher ist einer der größten Teiche in Oberfranken.  
Foto: Ralf Münch



## Ein idyllisches Fleckchen

Der malerisch im Weiherbachtal gelegene Markt Schnabelwaid – erstmals erwähnt im 12. Jahrhundert – gehört ohne Zweifel zu den idyllischen Fleckchen der Region. Sowohl Gäste als auch die Einwohner schätzen den dörflichen Charakter Schnabelwaid, das zudem mit seiner günstigen Verkehrslage an der Bundesstraße 2/85, der Bundesautobahn A9 und der Bahnstrecke Nürnberg – Bayreuth – Cheb punktet.

**D**ie sozialen Stützen des Marktes bilden ein Kindergarten, die Grundschule, die Evangelische sowie die Katholische Kirche und das Sportgelände mit Schützenheim. Um den Ort herum führen etwa zehn Kilometer Wander- und Radwege, auf denen man bis nach Bayreuth oder Pegnitz kommt. Eine

geografische Besonderheit in der gesamten Region ist das Biotop Craimoosweiher, Brutstätte der einzigen Lachmöwenkolonie Oberfrankens und vieler anderer Wasservögel. Südöstlich von Schnabelwaid befindet sich eines der größten zusammenhängenden Waldgebiete Oberfrankens, der „Kitschenrain“.

Zentral gelegen befinden sich auch eine Metzgerei sowie eine Bäckerei. Unterhalb der Evangelischen Pfarrkirche liegt das Wasserschloss, welches – wie der Name schon sagt – von Wasser umgeben ist. Die Evangelische Kirche Maria Magdalena ist mit einer Turmhöhe von über 40 Metern das höchste Bauwerk Schnabelwaid.

### Auf einen Blick



**Einwohner:** 1012

**Gemeindefläche:** 21,30 Quadratkilometer

**Baugebiete:** ca. 22 Bauplätze

**Freizeiteinrichtungen:** Wanderwege, Sportplatz, Sporthalle

**Veranstaltungshighlights:** Kirchweih in Schnabelwaid, Gregori, Weihnachtsmarkt

**Bürgermeister:** Hans-Walter Hofmann

**Kontakt/Anschrift:** Vgem Creußen, Bahnhofstr. 11, 95473 Creußen  
Tel.: 09270 989-0; Fax: 09270 989-77

E-Mail: [poststelle@vgem-creussen.bayern.de](mailto:poststelle@vgem-creussen.bayern.de)

**Zugehörige Ortschaften:** Arnoldsreuth, Craimoos, Gößmannsreuth, Neumühle, Preunersfeld, Schmellenhof, Schnabelwaid, Schönfeld

**Kaffeemühle**

**KMT**  
Kaffeemaschinen Technik

KAFFEEKULTUR

Beratung - Verkauf - Kundendienst

Ringstr. 12  
91289 Schnabelwaid  
Tel.: 09270 - 914811  
Fax: 09270 - 914813



[www.kmt-pscheidl.de](http://www.kmt-pscheidl.de)

[www.kaffeemuehle-pscheidl.de](http://www.kaffeemuehle-pscheidl.de)

Das ehemalige Landadelsschloss in Seybothenreuth.  
Foto: Thomas Kenger



# Wohngemeinde mit vielen Vorzügen

„Ruhig, erschwinglich und verkehrsgünstig gelegen“ – nur selten findet man diese drei Faktoren an einem Ort, wenn man auf der Suche nach einem neuen Zuhause ist. Doch die Gemeinde Seybothenreuth, vor den Toren Bayreuths und jeweils am Rande des Fichtelgebirges und des Oberpfälzer Waldes gelegen, erfreut sich als Wohngemeinde großer Beliebtheit.

## Auf einen Blick



**Einwohner:** ca. 1300  
**Gemeindefläche:** 17,4 Quadratkilometer  
**Baugebiete:** Seybothenreuth Süd:  
 4 Bauplätze mit ca. 600 bis 800 m<sup>2</sup>  
**Freizeiteinrichtungen:** Mehrzweckhalle für sportliche Nutzung durch Vereine  
**Veranstaltungshighlights:** Maibaumaufstellen, Weihnachtsmarkt der Vereine, 160 Jahre FF Seybothenreuth (Mai 2020)  
**Bürgermeister:** Reinhard Preißinger  
**Kontakt/Anschrift:** Gemeindeverwaltung Seybothenreuth, Rathausplatz 1, 95517 Seybothenreuth  
 Tel.: 09278 977-0, Fax: 09278 977-77  
 E-Mail: poststelle@vgem-weidenberg.bayern.de  
**Internet:** www.seybothenreuth.de  
**Zugehörige Ortschaften:** Döberschütz, Draisenfeld, Fenkensees, Forst, Petzelmühle, Seybothenreuth, Wallenbrunn, Würnsreuth

An der Bundesstraße B 22 und der Hauptlinie Bayreuth-Marktredwitz-Weiden gelegen, bieten sich für Seybothenreuth gute Anbindungen an das örtliche Verkehrsnetz. Die Gemeinde ist Mitgliedsgemeinde der Verwaltungsgemeinschaft Weidenberg, Mitglied des Volksschulverbandes Weidenberg und gehört zum Wasserzweckverband Seybothenreuther Gruppe. An die Kläranlage Seybothenreuth sind die Ortschaften Seybothenreuth und Würnsreuth angeschlossen. Im neuen Gemeindezentrum ist die Gemeinde Träger eines zweigruppigen Kindergartens.

Es ist auch möglich, ausgedehnte Wanderungen im Seybothenreuther Forst zu unternehmen. Ansonsten sind die Freizeitmöglichkeiten unmittelbar in der Ge-

meinde übersichtlich – viel spielt sich in den Dorfgemeinschaften und den örtlichen Vereinen ab.

Seybothenreuth ist vermutlich Anfang des 12. Jahrhunderts entstanden. In Seybothenreuth befindet sich ein ehemaliges Landadelsschloss, das als Rittergut mit Ritterlehen Göppmannsbühl verbunden war. Die Ortsteile Döberschütz, eine slawische Gründung, und Lessau werden erstmals 1150 und 1157 erwähnt. Auf dem bewaldeten Höhenzug Burgstall stand eine frühere Befestigungsanlage, die etwa in den Jahren 900 bis 1000 entstanden ist.

**gerhard mader**

**SB-Tankstelle Autogas**

Hauptstr. 2, 95517 Seybothenreuth  
 Tel. 0 92 75/2 53, Fax 0 92 75/71 12



In der Dreifachsporthalle oder Sportarena finden viele sportliche und kulturelle Höhepunkte statt.



Dieses Kunstwerk steht bei Wirbenz, einem Ortsteil von Speichersdorf. Im Hintergrund der Rauhe Kulm.

## Jung und dynamisch

Knapp 5800 Menschen leben derzeit in Speichersdorf, einer jungen, dynamischen und aufstrebenden Gemeinde, die aber auch vor großen Herausforderungen steht, wie Bürgermeister Manfred Porsch sagt. Deshalb steht auch das ein oder andere Großprojekt an.

**Z**u Speichersdorf gehören insgesamt 31 Gemeindeteile – gemessen an der Einwohnerzahl ist Speichersdorf die viertgrößte Gemeinde im Landkreis Bayreuth. Urkundlich wurde Speichersdorf erstmals 1195 erwähnt, im nächsten Jahr steht also der 825. Geburtstag an. Für die Zukunft gilt es, vor allem die demografische Entwicklung zu stoppen und wieder positiv zu gestalten. „Durch die Ausweisung neuer Baugebiete und den Neubau vieler Wohngebäude und Wohnungen ist es gelungen, durch den Zuzug von Familien, die negative Einwohnerentwicklung umzukehren“, sagt Manfred Porsch. Ein weiterer wichtiger Schritt in diesem Zusammenhang, ist der Ausbau mit schnellem Internet, der in den

nächsten vier Jahren abgeschlossen sein soll und mit Landes- und Bundesmitteln gefördert wird.

### Attraktiv als zentraler Ort mit guter Infrastruktur

„Zudem ist die Gemeinde Speichersdorf ein attraktiver Ort mit entsprechenden Einrichtungen – Kindergärten, Grund- und Mittelschule, Seniorentagespflege, Seniorenheim, einer ambulanten Diakoniestation und weiteren Seniorenpflegediensten – und mit einem vielfältigen Einzelhandelsangebot und einer guten ärztlichen Versorgung“, erklärt Porsch. Speichersdorf hat deshalb auch eine zentrale Versorgungsfunktion mit einem Einzugsgebiet von rund 10 000 Menschen.

**REWE KELLNER DEIN MARKT**

Weidener Str. 27  
95469 Speichersdorf

**Das Beste aus deiner Region**

Dein Markt in Speichersdorf.

Für Sie geöffnet: Montag – Samstag von 6 bis 20 Uhr

REWE.DE

**KOLB-Küchen**

**IHR Einrichtungsstudio**

Neustädter Str. 30  
Speichersdorf  
Tel. 09275 288

kolb-kuechen.de



Das Rathaus in Speichersdorf.

Foto: Archiv/Udo Fürst



Fotos: Andreas Türk

## Freizeit und Kultur für den Wohlfühlfaktor

Durch die gute Infrastruktur wird außerdem die Voraussetzung geschaffen, um Speichersdorf als attraktive Wohnortgemeinde zu gestalten, zumal die Verkehrsanbindung sehr gut ist, sowohl auf der Straße als auch auf der Schiene. So finden Bürger, Gäste und die Wirtschaft über die B 22 Anschluss an die A 9 und die A 93. Dazu befindet sich Speichersdorf am Knotenpunkt der Bahnlinien Nürnberg-Markredwitz und Bayreuth-Weiden. Ein weiterer Vorteil ist, dass Speichersdorf Mitglied im Verkehrsverbund Großraum Nürnberg (VGN) ist und so von den günstigeren Verbundpreisen profitiert. In Sachen Freizeit stehen viele Angebote, angefangen von Bolzplätzen über Kinderspielplätze bis hin zu zahlreichen Vereinen, für Jung und Alt zur Verfügung, ergänzt von einem breiten kulturellen Angebot. Möglich wird das durch ein reges Vereinsleben und viele engagierte Bürger.

Die aktuell größte finanzielle Herausforderung ist der Umbau und die Erweiterung der Kläranlage Speichersdorf für insgesamt rund 7,5 Millionen Euro, die nach Fertigstellung die zukünftigen Anforderungen für die Reinigung des Abwassers erfüllt.

hoka

## Auf einen Blick



**Einwohner:** ca. 5770

**Gemeindefläche:** 52,92 Quadratkilometer

**Freizeiteinrichtungen:** Modelleisenbahnanlage La Statione, Flugplatz mit Fliegerschule, 16 Spielplätze, 11 Bolzplätze, Eisplatz, markierte Wander- und Nordic-Walking-Wege, moderner Fitnessgeräte-Park, Sport- und Tennisplätze und Freizeitheime in Haidenaab und Speichersdorf

**Veranstaltungshighlights:** Adventsmarkt am Dorfplatz Kirchenlaibach, verschiedene Märkte, Konzerte und Kirchweihen, große Sport-, Musik- und Comedy-Veranstaltungen in der Sportarena

**Bürgermeister:** Manfred Porsch

**Kontakt/Anschrift:** Gemeinde Speichersdorf, Rathausplatz 1, 95469 Speichersdorf

Tel.: 09275 988-0, Fax: 09275 988-88

E-Mail: [poststelle@speichersdorf.bayern.de](mailto:poststelle@speichersdorf.bayern.de)

Internet: [www.speichersdorf.de](http://www.speichersdorf.de)

**Zugehörige Ortschaften:** Aumühle, Beerhof, Brüderes, Buschmühle, Forsthaus, Frankenberg, Göppmannsbühl a. Bach, Göppmannsbühl a. Berg, Guttenthau, Haidenaab, Holzmühle, Hundsmühle, Kellerhut, Kirchenlaibach, Kodlitz, Lettenhof, Nairitz, Plössen, Ramlesreuth, Rosenhof, Roslas, Selbitz, Sorg, Speichersdorf, Tauritzmühle, Teufelhammer, Weiherhut, Weißenreuth, Windischenlaibach, Wirbenz, Zeulenreuth





**Reifen- und Räderkompetenzzentrum**

In unserer neu gestalteten Ausstellung  
finden Sie über 150 verschiedene Leichtmetallfelgen,  
passend auch für Ihr Fahrzeug.



Wir unterbreiten Ihnen gerne ein Angebot.  
Unsere Preise und unsere Auswahl werden Sie begeistern!



Ständig mind.  
15.000 Reifen  
und 3000 Felgen  
vorrätig

Industriestraße 1 · 95469 Speichersdorf  
Telefon 09275/567 · Telefax 09275/914188  
E-Mail: [info@reifen-deubzer.de](mailto:info@reifen-deubzer.de)

[www.reifen-deubzer.de](http://www.reifen-deubzer.de)



Foto: Florian Tyrowski

## Im Herzen der Fränkischen Schweiz

Waischenfeld – staatlich anerkannter Luftkurort an der Wiesent

**W**o soll man da anfangen? Fahrradtouren, Kanutouren auf der Wiesent, Klettern an den bizarren Felsen. 180 Kilometer bestens markierte Wander- und Spazierwege können erkundet werden. Im Sommer lockt das beheizte Freibad. Waischenfeld ist ein idealer Ausgangspunkt für alle sportlich Begeisterten – Klettern, Kanufahren, Wandern, Radfahren oder nimmt an einer Bierwanderung teil. Wer es etwas ruhiger angehen will geht zum Fliegenfischen an die Ufer der Wiesent. Bei einem Besuch der Burg Rabeneck kann man sich in die Zeit des Mit-

telalter zurückversetzen. Besichtigt werden kann die Burg an Sonn- und Feiertagen jeweils von 11 bis 18 Uhr. Von der Burg Waischenfeld hat man einen herrlichen Blick auf den malerischen Ort mit seinen charakteristischen Fachwerkhäusern, alter Mühle und der Kirche. Die Burg selbst beherbergt eine gemütliche Burgschänke mit Biergarten (Eventgastronomie) und eine Kunstgalerie. Neben ihr steht das Wahrzeichen Waischenfelds, der Wehrturm Steinerne Beutel. Genießer kommen bei den zahlreichen Cafés, Gaststätten und Brauereigaststätten auf ihre Kosten.

red

## Fliegenfischen

**E**ine Besonderheit des touristischen Angebots Waischenfelds ist das Fliegenfischen. Ab 1. März werden in der Fliegenfischerschule Hammermühle täglich von 9.30 bis 12.30 Uhr Erlaubnisscheine ausgegeben, die zum Befischen des städtischen Fischwassers berechtigen. Speziell in der Maifliegenzeit von 1. bis 30. Juni empfiehlt sich wegen der begrenzten Tageskarten eine Vorreservierung. Die Grundkenntnisse kann man im übrigen in zwei örtlichen Fliegenfischerschulen erlernen. Außerdem haben verschiedene Waischenfelder Unterkünfte eigene Fischwasser.



**Zimmerei · Holzfaser-Einblasdämmung  
Innenausbau · Holzhäuser · Bedachungen**

Breitenlesau 73 · 91344 Waischenfeld  
Tel. 0 92 02 / 97 23 72 · Fax 0 92 02 / 97 23 73  
[www.zimmerei-goerl.de](http://www.zimmerei-goerl.de)

## Auf einen Blick



**Einwohner:** 3200

**Gemeindefläche:** 57 Quadratkilometer

**Baugebiete:** derzeit zwei Plätze frei; Neuerschließung 20 Bauplätze

**Freizeiteinrichtungen:** Freibad, Sportanlagen, Kinderspielplätze,

**Veranstaltungshighlights:** 31.12. jedes Jahr Nankendorf Lichterfest;

Oldtimer-Traktorentreffen, Parkfest, Ferienprogramm, Ritterfest, Diverse Kirchweihfeste und Vereinsfeste

**Bürgermeister:** Edmund Pirkelmann

**Kontakt/Anschrift:** Marktplatz 1, 91344 Waischenfeld,

Tel. 09202 960110 oder 0171 9789425; Internet: [www.waischenfeld.de](http://www.waischenfeld.de)

E-Mail: [poststelle@waischenfeld.bayern.de](mailto:poststelle@waischenfeld.bayern.de)

**Ortsteile:** Breitenlesau, Doos, Eichenbirkgig, Gösseldorf, Gutenbiegen, Hannberg, Heroldsberg, Hubenberg, Köttweinsdorf, Kugelau, Langenloh, Löhlitz, Nankendorf, Neusig, Rabeneck, Saugendorf, Seelig, Siegritzberg, Zeubach, Waischenfeld



Seit Jahren werden die Bierwanderungen von den Besuchern Waischenfelds bestens angenommen. Fotos: red/Thomas Weichert

## Bierwanderung

**E**in Höhepunkt für die Besucher Waischenfelds sind seit Jahren die Bierwanderungen. Sie beginnen ab April in der Regel samstags um 9 Uhr am Badershaus mit einer Videoeinstimmung über Land, Leute und die Braukunst. Über Nankendorf (Brauerei Schroll) führt der Weg nach Breitenlesau zur Brauerei Krug. Von hier aus geht die Wanderung nach Hochstahl zur Brauerei Reichold und nach einer Pause weiter nach Heckenhof zur Kathi-Bräu. Ein letztes Mal sind Schusters Rappen für den Weg zum Brauereigasthof

Rothenbach in Aufseß gefordert. Ankunft dort ist gegen 16.30 Uhr. Um 17.45 Uhr steht dann ein Bus zur Rückfahrt nach Waischenfeld bereit, dessen Endstation das Gasthaus „Zum Wolf“ mit dem Bier der Brauerei Heckel ist. Hier kann man sich bei einer zünftigen Brotzeit von den Strapazen der feucht-fröhlichen Wanderung erholen. Die Teilnahmegebühr beträgt 12 Euro und beinhaltet die Führung, den Rücktransfer nach Waischenfeld sowie eine Urkunde. Anmeldung unter Tel. 09202 960117 bei der Tourist-Info Waischenfeld.

### KFZ-BETRIEB HEINZ GRASSINGER

- >>> PKW-/LKW-Reparatur
- >>> Unfallinstandsetzung
- >>> Lackierarbeiten

KFZ-Werkstatt  
Heinz Grassinger GmbH & Co. KG

Hubenberg 40  
91344 Waischenfeld

Telefon 09202 9484  
Telefax 09202 9485  
[heinz-grassinger@t-online.de](mailto:heinz-grassinger@t-online.de)

### Schreinerel HOFKNECHT



Ihr Spezialist für Maßarbeiten rund ums Wohnen

Fenster & Haustüren  
Zimmertüren  
Rollos & Raffstore & Markisen  
Insektenschutz  
Möbel & Innenausbau  
Fußböden  
Infrarotsauna



Schreinerel Hofknecht e.K.  
Inh. Fritz Klaus  
Am Dürgrund 7  
91344 Waischenfeld

Tel: 09202 / 251  
Fax: 09202 / 970 870  
Mobil: 0170 / 90 90 251  
[Info@schreinerel-hofknecht.de](mailto:Info@schreinerel-hofknecht.de)

[www.schreinerel-hofknecht.de](http://www.schreinerel-hofknecht.de)



Foto: Simone Werner-Ney

## Im Sommer grün, im Winter weiß

Warmensteinach, geschützt gelegen im Fichtelgebirge, ist beliebter Luftkurort, Urlaubsziel und Wohngemeinde am Fuße des Ochsenkopfes.

**M**it seinen 18 Ortsteilen weist Warmensteinach als besonderen Vorzug eine attraktive und weitflächige Landschaft auf. Durch die zentrale Lage erreicht man die A9, die A93 und die Städte Bayreuth, Marktredwitz und Wunsiedel in 15 bis 20 Autominuten. Neben den Einrichtungen des

täglichen Bedarfs sind auch Handwerk, Gewerbe, soziale Einrichtungen wie Kinderkrippe, Kindergarten, Hort, Grundschule, Diakonie, Apotheke und ein Arzt vor Ort angesiedelt. 27 Vereine sorgen im Ort für ein aktives Miteinander.

Das Fichtelgebirge ist als **Wintersportgebiet** sehr beliebt und die Luft-

kurorte Warmensteinach, Oberwarmensteinach und Fleckl nehmen hier eine führende Rolle ein. Mehrere Schlepplifte, von denen zwei in Oberwarmensteinach mit Flutlicht ausgestattet sind, sowie die Seilschwebebahn zum Ochsenkopf in Fleckl erschließen dieses Ski- und Snowboardgebiet für alle Könnertufen. Wer den



Die Badestelle Fleckl-Moor.



Foto: Simone Werner-Ney Backofenfest in Grassemann.

Foto: Archiv/Andreas Harbach



Skisport erst erlernen möchte, ist bei den örtlichen Ski- und Snowboardschulen bestens aufgehoben. Kinder ab vier Jahren sind hier genauso willkommen wie Erwachsene jeden Alters. Ski- und Snowboardverleih sind ebenfalls vor Ort.

80 Kilometer gut ausgebaute und bestens präparierte **Skiwanderloipen** in unterschiedlichen Schwierigkeitsgraden sowie zahlreiche Winterwanderwege beinhalten für jeden etwas. Sportlich ambitionierte Langläufer (regionales Leistungszentrum für nordischen Skisport) wie auch der gemütliche Skiwanderer finden hier ideale Verhältnisse vor. Wem das nicht reicht, dem stehen zwei beleuchtete Loipen bis 22 Uhr zur Verfügung.

Für **Radfahrer und Mountainbiker** gibt es herrliche Wege und Touren sowie eine rasante Downhillstrecke am Ochsenkopf. Auch bei Motorradfahrern ist die Region sehr beliebt. Bewirtschaftete Hütten und Unterkunftshäuser laden ein zur Rast bei einer deftigen Brotzeit oder zu kulinarischen Genüssen.

Die Glaserzeugung ist im Fichtelgebirge seit 1340 urkundlich erwähnt und bildet die Zeit hindurch einen wichtigen Erwerbszweig für dessen Bewohner. Das 1980 eröffnete **Glasmuseum** in Warmensteinach dokumentiert die Entwicklung des Glasmacherhandwerks der vergangenen Jahrhunderte anhand der Werkzeuge und Produkte.

Das **Freilandmuseum Grassemann** ist eine Infostelle des Naturparks Fichtelgebirge. Das Museum besteht aus einem einstmals für das südliche Fichtelgebirge typischen Einfirsthof aus dem Jahr 1698 mit Wohnteil, Stall und Scheune unter einem Dach. Es ist als Baudenkmal geschützt. Das Anwesen vermittelt einen Einblick in den Wohn- und Lebensalltag auf einem kleinen Mittelgebirgs-Bauernhof.

Eine außergewöhnliche Erfrischung mit medizinischem Nutzen bietet die **Badestelle Fleckl-Moor**, ein idyllisch im Wald gelegenes Bad mit Moorbecken, Natur-Wasserbecken zum Schwimmen und abgetrenntem Kinderbereich sowie Liegewiese und Spielplatz.

## Auf einen Blick



**Einwohner:** 2207

**Gemeindefläche:** 7,44 Quadratkilometer

**Baugebiete:** ca. 12 bis 15 freie Bauplätze

**Freizeiteinrichtungen:** Freilandmuseum Grassemann, Devalkartbahn, Skilifte, Freibad, Badestelle Fleckl-Moor, Glasmuseum, Glasperlenwerkstatt uvm.

**Veranstaltungshighlights:** Bulldogtreffen, Hundeschlittenrennen, Backofenfest Grassemann

**Bürgermeister:** Axel Herrmann

**Kontakt/Anschrift:** Bahnhofstraße 100, 95485 Warmensteinach

Tel.: 09277 997-0; Fax: 09277 997-99

E-Mail: [buergermeister@warmensteinach.bayern.de](mailto:buergermeister@warmensteinach.bayern.de)

Internet: [www.warmensteinach.de](http://www.warmensteinach.de)

**Zugehörige Ortschaften:** Brunnenhaus, Fleckl, Vordergeiersberg, Hintergeiersberg, Grassemann, Grenzhammer, Hempelsberg, Hütten, Mähring, Neuwelt, Neuwerk, Oberwarmensteinach, Pfeiferhaus, Schmidleithen, Stechenberg, Wagenthal, Warmensteinach, Zainhammer

**Setzen Sie auf die richtige Karte.**

Die Economy Service Karte 4+  
Attraktive Rabatte für alle Volkswagen ab 4 Jahren.

\* Ausgenommen sind: Aktionsangebote, Räder/Reifen ...

Mit der Kundenkarte  
10 % bei Wartungs- und  
Verschleißreparaturen  
sparen.<sup>1</sup>

Economy Service Karte 4+ Volkswagen

Ihr Volkswagen Partner  
**Auto-Heser e. K. Inh. Claudia Schöbel**  
Löchleinstalstraße 347 · 95485 Warmensteinach  
Tel. +49 9277 567  
[www.autoheser.de](http://www.autoheser.de)

**andreas appelt**  
Fachbetrieb für  
HEIZUNG · LÜFTUNG · SANITÄR  
SOLARTECHNIK  
Fachbetrieb nach WHG

- Kundendienst für Öl- und Gasheizungen
- Störungsdienst
- Heizungsbau · Blockheizkraftwerke
- Pellets-, Hackschnitzel- & Holzheizungen
- Erneuerungen von Heizungsanlagen (Kesseltausch)
- Sanitärinstallationen und Reparaturen
- Flüssiggasanlagen
- Solaranlagen · Wärmepumpen
- Wartung und Störungsbehebung von Lüftungsanlagen
- Wartungsverträge
- Beratung und Verkauf

**Ihr starker Partner vor Ort!**

**Telefon: 09277/1484**

Andreas Appelt Fachbetrieb für Heizung · Lüftung · Sanitär · Solartechnik	Vordergeiersberg 52 95485 Warmensteinach Mobil: 0170/2734740	Fax: 09277/975594 <a href="mailto:info@haustechnik-appelt.de">info@haustechnik-appelt.de</a> <a href="http://www.haustechnik-appelt.de">www.haustechnik-appelt.de</a>
---	--	---



Eines der schönsten Feste in Weidenberg ist die Kellernacht am dritten Juli-Wochenende.  
Foto: Archiv/Otto Pilz

## Historische Kulisse am Rande des Fichtelgebirges

Der Obermarkt von Weidenberg ist nicht nur Schauplatz stimmungsvoller Feste wie des Andreasmarktes am ersten Advent oder der Kellernacht im Juli. Er diente bereits mehrfach als historische Kulisse für Filmproduktionen, etwa für den Film über den Hitlerattentäter „Eiser“ oder für „Perlmutterfarbe“.

**E**ine besondere Attraktion des Marktes ist der Weidenberger Museumsweg, der die Museen, Sammlungen und Kunststätten des Ortes miteinander verbindet. Einmal im Monat wird den Besuchern so die Möglichkeit gegeben, durch Vorführungen und Mitmachaktionen unter anderem das Museum für Militärtradition in

Oberfranken und die Musikinstrumenten-Sammlung zu entdecken.

Eine erste urkundliche Erwähnung Weidenbergs findet sich 1153 in einer Kaufurkunde, die im Staatsarchiv Bamberg liegt. Eine weitere urkundliche Erwähnung Weidenbergs findet sich dann 1223 in einer Urkunde des Ebhardo de Widenberg (Eberhard von Weidenberg), der als Ministiale des Reiches und Träger von Vogteien der übergeordneten Staatsgewalt verpflichtet war. Spätere Schriften weisen auf einen häufigen Wechsel der Herrschaft zwischen verschiedenen Adelsfamilien im Nürnberger und Weidenberger Raum hin.

Spätestens 1386 erhielt Weidenberg das Marktrecht. Die großen Ereignisse der folgenden Jahrhunderte hinterließen auch in Weidenberg ihre Spuren. Zu nennen sind hier der Hussiteneinfall

Schnell! Pünktlich! Zuverlässig!


**TAXI**

☎ (0 92 78)

**9 84 72**

Unser Service umfasst:

- individuelle Personenbeförderung
- Krankenfahrten ambulant und stationär
- Flughafentransfer
- Kurierdienste
- Großraumtaxi

 **Behindertenfahrdienst**  
**Rollstuhltransporte**

Sabine Dressendörfer, Weidenberg

des Jahres 1430, der Markgräflerkrieg von 1541 bis 1553 und nicht zuletzt der Dreißigjährige Krieg.

Als Bestandteil der Markgrafschaft Bayreuth wurde Weidenberg 1791 der preußischen Krone unterstellt. Zwei große Brände, 1750 am Untermarkt und 1770/71 am Obermarkt, zerstörten den Ort fast vollständig. Der Wiederaufbau erfolgte unter der Schirmherrschaft des Markgrafen. 1810 übergab Napoleon das Fürstentum dem Königreich Bayern. Seit dieser Zeit ist Weidenberg bayrisch. Im Jahre 1813 wurde Weidenberg Sitz eines Landgerichts, das noch bis in die ersten Jahrzehnte (1931) des vorigen Jahrhunderts als Amtsgericht tätig war.

Das Ende des Zweiten Weltkrieges brachte für das Marktgebiet eine wesentliche Veränderung. Mehr als 1000 Heimatvertriebene, vorwiegend aus Schlesien und dem Sudetenland, fanden in Weidenberg eine neue Heimat und siedelten vorwiegend in der Gablonzer Werksiedlung.

## Weidenberg auf einen Blick



**Einwohner:** ca. 6300

**Gemeindefläche:** 70 Quadratkilometer

**Baugebiete:** Neuerschließung von 21 Parzellen in 2020 geplant – ca. 60 Baulücken im Bestand vorhanden

**Freizeiteinrichtungen:** Sportpark Weidenberg, Eichkatzlsteig Rüggersberg

**Veranstaltungshighlights:** Andreasmarkt am 1. Advent, Kellernacht am dritten Wochenende im Juli, Obermarktkerwa Ende September, diverse Kerwaveranstaltungen von Mai bis September

**Bürgermeister:** Hans Wittauer

**Kontakt/Anschrift:** Gemeindeverwaltung, Rathausplatz 1, 95466 Weidenberg

Tel.: 09278 977-0, Fax: 09278 977-77; E-Mail: [poststelle@vgem-weidenberg.bayern.de](mailto:poststelle@vgem-weidenberg.bayern.de)

Internet: [www.weidenberg.de](http://www.weidenberg.de)

**Zugehörige Ortschaften:** Altenreuth, Altmühle, Au, Böritzen, Bruckmühle, Döhlau, Eichenhof, Eichleiten, Erdelberg, Fischbach, Flurhof, Gebhardtshof, Glotzdorf, Görau, Görschnitz, Gossenreuth, Grünhof, Grund, Hammer, Hartmannsreuth, Haselhöhe, Heßlach, Hilpertsgraben, Höflas, Kattersreuth, Keilstein, Kleinmühle, Kolmreuth, Lankendorf, Lehen, Lessau, Letten, Lochmühle, Lohe, Mengersreuth, Mittlernhammer, Neunkirchen a. Main, Neuwiese, Rosenhammer, Rüggersberg, Saas, Sandhof, Schafhof, Sophienthal, Sorg, Stockau, Ützdorf, Untersteinach, Waizenreuth, Weidenberg, Wildenreuth, Wölgada

1970 wurde Weidenberg Sitz der Verbandsschule Weidenberg. In das Gemeindegebiet von Weidenberg eingegliedert wurden 1970 Fischbach, 1972 Lankendorf, Lessau und Men-

gersreuth, 1975 Sophienthal und im Zuge der Gebietsreform 1978 die ehemals selbstständigen Gemeinden Döhlau, Görschnitz, Lehen, Neunkirchen a. Main und Untersteinach.



Die evangelisch-lutherische Pfarrkirche St. Michael.

Foto: Archiv/Otto Pilz

**SÖLLNER** TRANSPORTE • BAGGERBETRIEB

**Söllner Transport GmbH**  
Grünhof 23/Neunkirchen am Main • 95466 WEIDENBERG  
[info@soellner-transporte.de](mailto:info@soellner-transporte.de) • [www.soellner-transporte.de](http://www.soellner-transporte.de)  
Telefon 0 92 09/3 87 • Telefax 0 92 09/2 58

[www.hk-druckdesign.de](http://www.hk-druckdesign.de) | [info@hk-druckdesign.de](mailto:info@hk-druckdesign.de)



- ◆ Schaufensterbeschriftung
- ◆ Textildirektdruck (T-Shirt, etc.)
- ◆ Fahrzeugbeschriftung
- ◆ Aufkleber aller Art
- ◆ Werbepanelen
- ◆ Werbeschilder
- ◆ Vereinsausstattung
- ◆ Lasergravur
- ◆ Werbegeschenke aller Art

...und vieles mehr

**HK Druck & Design**  
Warmensteinacher Str. 93  
95466 Weidenberg  
**09278-770570**

Ihr Werbetechniker vor Ort  
Von der Idee zum fertigen Produkt

# 2020

## VERANSTALTUNGS- HIGHLIGHTS IN DER REGION:

6. JANUAR

**Lichterfest „Ewige Anbetung“**  
Pottenstein

24. FEBRUAR

**Schneemannfest**  
Bischofsgrün

11. - 19. APRIL

**Bayreuther Frühlingsfest**  
Volksfestplatz Bayreuth

14. - 17. MAI

**Maisel's Weißbierfest**  
Bayreuth

19. MAI

**Gregori**  
Pegnitz

24. MAI

**Bratwurstgipfel**  
Pegnitz

29. MAI - 8. JUNI

**Bayreuther Volksfest**  
Volksfestplatz Bayreuth

11. - 14. JUNI

**Mittelaltermarkt**  
Burg Rabenstein

13. - 14. JUNI

**Hollfelder Rosen-  
Kunst- und Gartentage**  
Hollfeld

2. - 4. JULI

**Bürgerfest**  
Bayreuth

2.+3. JULI

**Waldstock-Festival**  
Pegnitz

9. - 13. JULI

**Wiesenfest**  
Gefrees

10.+11. JULI

**St. Georgen swingt**  
Wilhelminenaue Bayreuth

12. JULI

**Töpfermarkt**  
Creußen

17. - 19. JULI

**Afrika-Karibik-Festival**  
Bayreuth

25. JULI - 30. AUGUST

**Richard-Wagner-Festspiele**  
Bayreuth

25.+26. JULI

**Waldfest und Bulldogtreffen**  
Fleckl

30. JULI - 2. AUGUST

**Klangtherapie-Festival**  
Plankenfels

31. JULI - 2. AUGUST

**Mittelaltermarkt**  
Burg Rabenstein

1. AUGUST

**Bayreuther  
Sommernachtsfest**  
Eremitage

6. - 10. AUGUST

**Weinfest**  
Innenstadt Bayreuth

13. SEPTEMBER

**Tag des offenen Denkmals**



der Landkreis Bayreuth  
Vielfalt & Visionen

## Das Logo des Landkreises

Seit Juli 1999 besitzt der Landkreis Bayreuth ein eigenes Logo. Grün steht dabei für die Berge, Hügel, Täler und Pflanzen – und auch für die Hoffnung. Mit der Farbe Blau sollen die Weiher, Bäche und Seen, aber auch Luft, Freiheit und die Frische beschrieben werden. Der schwarze Bereich deckt das Bodenständige ab und steht auch für Felder, Furchen und Äcker.

Menschen, Handwerke, Industrie und Schulen verursachen zusammen mit der Natur die Motorik des Zeichens. Das Logo scheint in Bewegung zu sein. Der Landkreis Bayreuth ist es! Das Logo wurde in zwei Teile geteilt, um zwei gleichwichtige und auch ineinander greifende Landstriche (Fichtelgebirge und Fränkische Schweiz) darzustellen.

Der Punkt in der Mitte steht für das Dienstleistungszentrum. Hier „verwirbeln“ die unterschiedlichen Einflüsse und Impulse. Das grafische Zeichen wird durch die klare typografische Lösung „der Landkreis Bayreuth“ verbunden. Als Ergänzung wird der Slogan „Vielfalt und Vision“ beigefügt.

Damit wurde die Voraussetzung geschaffen, dem Landkreis Bayreuth mit seinen vielfältigen Kommunikationsbeziehungen ein einheitliches Erscheinungsbild mit hohem Wiedererkennungswert, verbunden mit einer klaren Positionierung, zu geben.

## Landratsamt Bayreuth

### Kontakt/Anschrift:

Markgrafenallee 5,  
95448 Bayreuth  
Tel. 0921 728-0  
**Internet:** www.landkreis-bayreuth.de  
**E-Mail:** poststelle@lra-bt.bayern.de

**Landrat:** Hermann Hübner

### Öffnungszeiten:

Montag: 7.30 bis 14 Uhr  
Dienstag: 7.30 bis 14 Uhr  
Mittwoch: 7.30 bis 12 Uhr  
Donnerstag: 7.30 bis 17 Uhr  
(Annahmeschluss Kfz-Zulassung: 16.30 Uhr)  
Freitag: 7.30 bis 13 Uhr  
(Annahmeschluss Kfz-Zulassung: 12 Uhr)

# DIE BESTEN JOBS SIND HOCHKARÄTIG & TIEFGRÜNDIG!

**WERDE TEIL EINES GROSSEN GANZEN IM HOCH- UND TIEFBAU!**  
[karriere.strabag.com](http://karriere.strabag.com)

Weil Erfolg nur im Miteinander entstehen kann. Als europäischer Technologiekonzern für Baudienstleistungen erstellt STRABAG jährlich weltweit tausende Bauwerke, indem sie die richtigen Menschen, Baumaterialien und Geräte zur richtigen Zeit am richtigen Ort versammelt. Ohne Teamarbeit – über geografische Grenzen und Bereiche hinweg – wäre dies nicht möglich.

### ZÜBLIN Bau GmbH

Direktion Bayern - Bereich Bayreuth

ZÜBLIN in Bayreuth ist seit mehr als 100 Jahren im Geschäft. Wir verstehen viel vom Bauen. Unser Einsatzgebiet ist Oberfranken, Teile von Mittel- und Unterfranken sowie die Oberpfalz (für ausgewählte Kunden auch bayernweit). Mit ca. 120 Mitarbeitern bearbeiten wir Bauvorhaben im Rohbau, Schlüsselfertigbau und Ingenieurbau, im speziellen Brückenbau.

### WAS SUCHEN WIR?

- **Bauleitung** im Hoch-, Schlüsselfertig- + Ingenieurbau (m/w/d) (mit Bachelor-/Masterabschluss, Meister, Techniker oder vgl. Ausbildung)
- **Kalkulatoren** (m/w/d)
- **Projektkaufleute** mit kaufmännischer Ausbildung (m/w/d)

#### AUSBILDUNG:

- **Maurer/in** (m/w/d) (auch als duales Studium)
- **Stahlbetonbauer/in** (m/w/d) (auch als duales Studium)
- **Industriekaufleute** (m/w/d)

ZÜBLIN Bau GmbH - Bereich Bayreuth  
Tobias Kottara – kaufmännischer Bereichsleiter  
Hirschbaumstraße 1a · 95448 Bayreuth  
[www.bayreuth.zueblin.de](http://www.bayreuth.zueblin.de)

### STRABAG AG

Direktion Bayern Nord - Bereich Kulmbach

In Deutschland ist die STRABAG AG Marktführerin im Verkehrswegebau und bietet hierfür sämtliche Leistungen an. Das Einsatzgebiet des Bereichs Kulmbach beläuft sich auf ganz Oberfranken. Mit ca. 100 Mitarbeitern liegen unsere Tätigkeitsfelder im allgemeinen Tiefbau, der Erschließung von Bau- und Gewerbegebieten sowie im Kanal- und Straßenbau (von Ortsdurchfahrten bis Autobahnen).


### WAS SUCHEN WIR?

- **Bauleitung** (m/w/d) (mit Studium im Bauingenieurwesen, Meister- bzw. Technikerabschluss oder vgl. Ausbildung)
- **Kalkulatoren** (m/w/d), **Vermesser** und **Abrechner** im Tiefbau
- **Kaufleute** (m/w/d) mit abgeschlossener Berufsausbildung
- **Einkauf** (m/w/d)
- **Disposition von Geräten sowie Baustellenpersonal** (m/w/d)

#### AUSBILDUNG:

- **Baugeräteführer/in** (m/w/d) (auch als duales Studium)
- **Straßenbauer/in** (m/w/d) (auch als duales Studium)

STRABAG AG - Bereich Kulmbach  
Nadine Weber – kaufmännische Bereichsleiterin  
An der Autobahn 8 · 95512 Neudrossenfeld  
[www.strabag.de](http://www.strabag.de)



## ZÜBLIN STRABAG

TEAMS WORK.

# DIE REGION in Zahlen



**103.656**

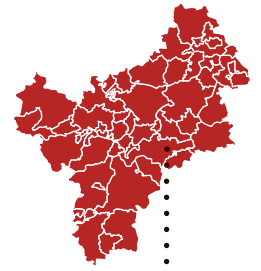
Personen leben im Landkreis Bayreuth  
ohne Stadt Bayreuth  
(Stand 31.12.2018)

ca. **75.000**

Personen leben in der Stadt Bayreuth

**82**

Einwohner/Quadratkilometer  
leben im Landkreis



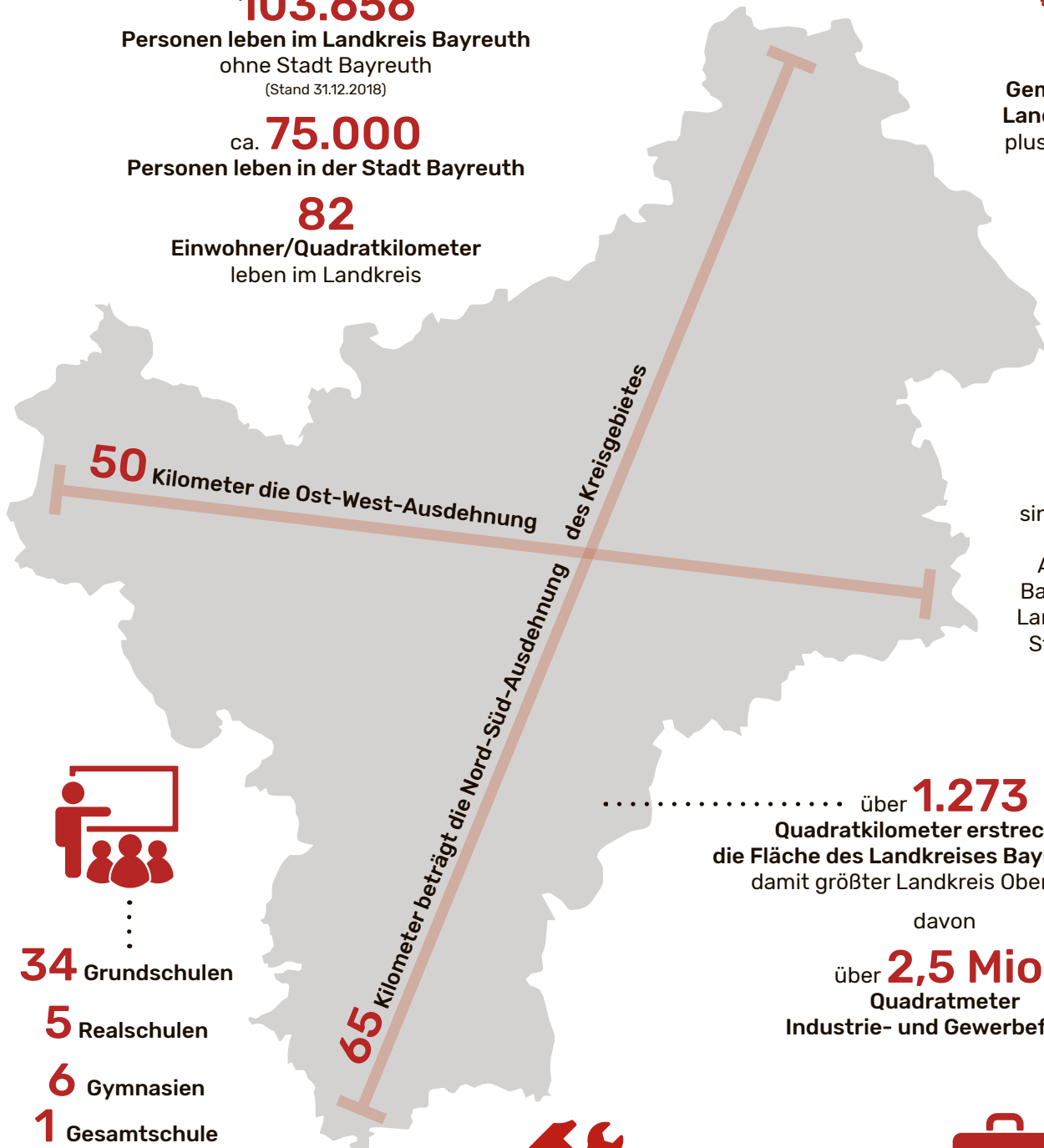
**33**

Gemeinden hat der  
Landkreis Bayreuth  
plus Stadt Bayreuth



**1.625**

Vereine  
sind im Register-  
gericht des  
Amtsgerichts  
Bayreuth für den  
Landkreis und die  
Stadt Bayreuth  
eingetragen



**34** Grundschulen

**5** Realschulen

**6** Gymnasien

**1** Gesamtschule

gibt es im Landkreis und  
in der Stadt Bayreuth

**1**

Staatliche Fachoberschule  
und Berufsoberschule

**1**

Universität



**2.642**

Handwerksbetriebe

mit ca. **11.300** Beschäftigten  
(Stand 31.12.2018)



**9.223**

Betriebe in Industrie und Handel

mit **71.461** Beschäftigten  
(Stand März 2019)



# Immer gut gerüstet!

★ Industriegerüste

★ Stahlgerüste

★ Fahrgerüste

★ Fangnetze



Erfurter Strasse 11  
95469 Speichersdorf

0 92 54 / 32 68 32-3 fon  
0 92 54 / 32 68 32-4 fax

[info@geruestbau-fritzsche.de](mailto:info@geruestbau-fritzsche.de)



KONTAKT IM  
SMARTPHONE  
SPEICHERN!

ABSCANNEN  
SPEICHERN  
FERTIG!

[www.geruestbau-fritzsche.de](http://www.geruestbau-fritzsche.de)

# IHRE SPEZIALISTEN FÜR DIGITALRECHT UND DATENSCHUTZ

## KRAMMER JAHN

Rechtsanwälte für Digitalrecht

Internetrecht

Datenschutzrecht

IT-Recht

Digital Business

**Krammer Jahn Rechtsanwälte PartG mbB**

Tel 0921 - 507 20 1-0  
info@rechtsanwalt-bayreuth.de

www.rechtsanwalt-bayreuth.de



DSGVO-Umsetzung

Datenschutzberatung

Datenschutzschulung

ext. Datenschutzbeauftragter

**BGfD Bayreuther Gesellschaft für Datenschutz mbH**

Tel 0921 - 16 32 45 40  
info@datenschutz-bayreuth.de

www.datenschutz-bayreuth.de

### JOCHEN JAHN

Rechtsanwalt  
für Digitalrecht

### STEFAN BEHRENDT

Rechtsanwalt  
für Digitalrecht

### ANDREAS VOGTMANN

Rechtsanwalt  
für Datenschutz im  
Arbeitsrecht

### JOHANNES HAACKE

Rechtsanwalt  
für Digitalrecht  
Datenschutzbeauf-  
tragter (DSB-TÜV)

### CHRISTINE THIEM

Rechtsfachwirtin  
Datenschutzbeauf-  
tragte (DSB-TÜV)

FEUERPFILDE

